

Заказчик: ООО «Газпром центрремонт»

ДОКУМЕНТАЦИЯ ПО ПЛАНИРОВКЕ ТЕРРИТОРИИ

**Проект планировки территории и проект межевания
территории для размещения объекта трубопроводного транспорта:
«Реконструкция Майкопской КС»**

ТОМ 2

*Основная часть
проекта планировки территории.
Графическая часть.*

**Автор тома: ООО «Южгипрозем»
г.Пятигорск
2018 г.**

Заказчик: ООО «Газпром центрремонт»

ДОКУМЕНТАЦИЯ ПО ПЛАНИРОВКЕ ТЕРРИТОРИИ

**Проект планировки территории и проект межевания
территории для размещения объекта трубопроводного транспорта:
«Реконструкция Майкопской КС»**

ТОМ 2

*Основная часть
проекта планировки территории
Графическая часть.*

Директор

И.И. Бережной

**Автор тома: ООО «Южгипрозем»
г.Пятигорск
2018 г.**

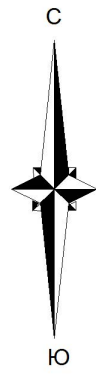
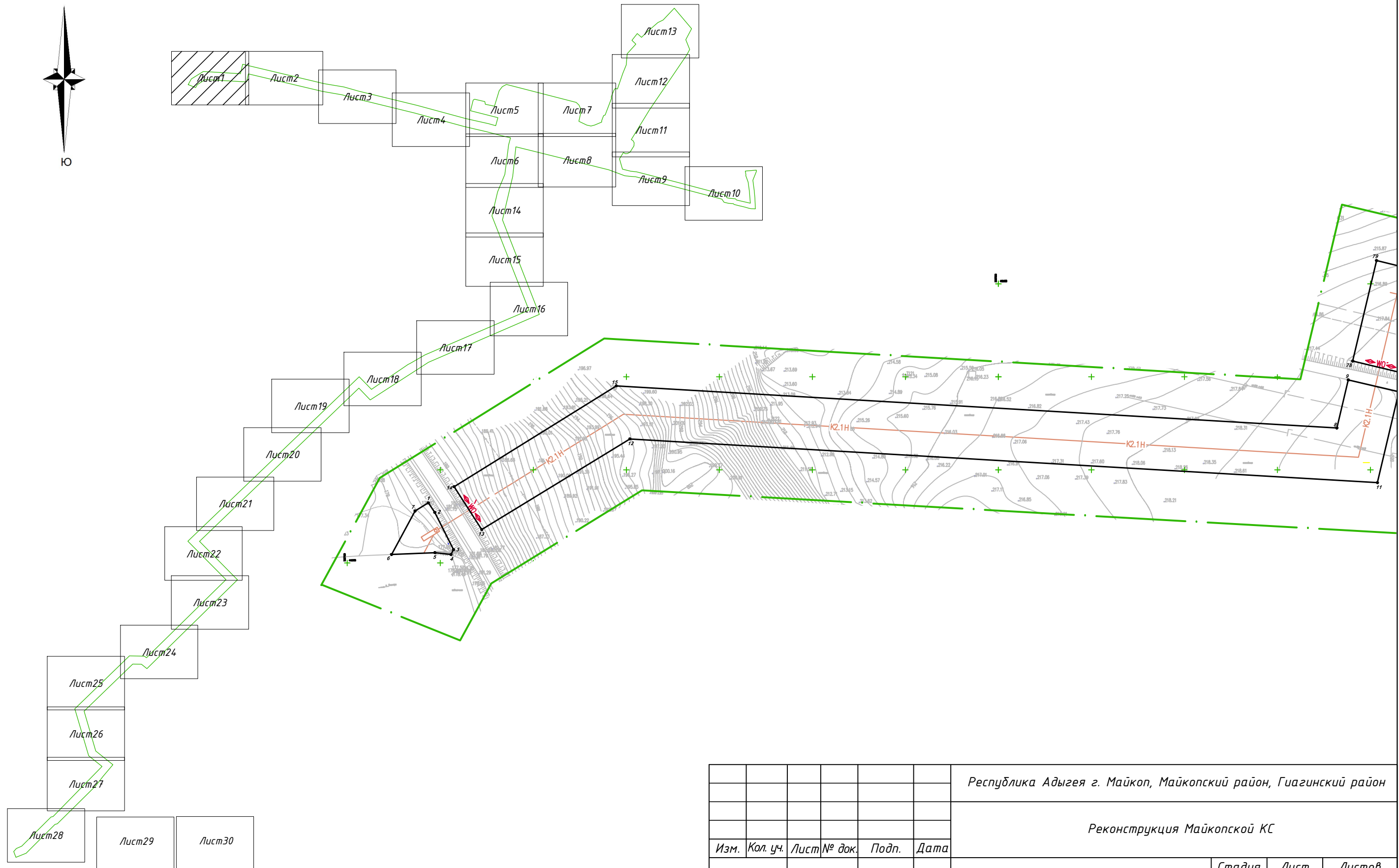


Схема расположения листов



Условные обозначения находятся на листе 30

Республика Адыгея г. Майкоп, Майкопский район, Гиагинский район					
Реконструкция Майкопской КС					
Изм.	Кол. уч.	Лист № док.	Подп.	Дата	
Разработал	Курилова				Проект планировки территории. Графическая часть
Проверил					Стадия Лист Листов ПП 1 30
Чертеж красных линий Масштаб 1 : 2 000					ООО "Южгипрозем" г. Пятигорск 2018 г.

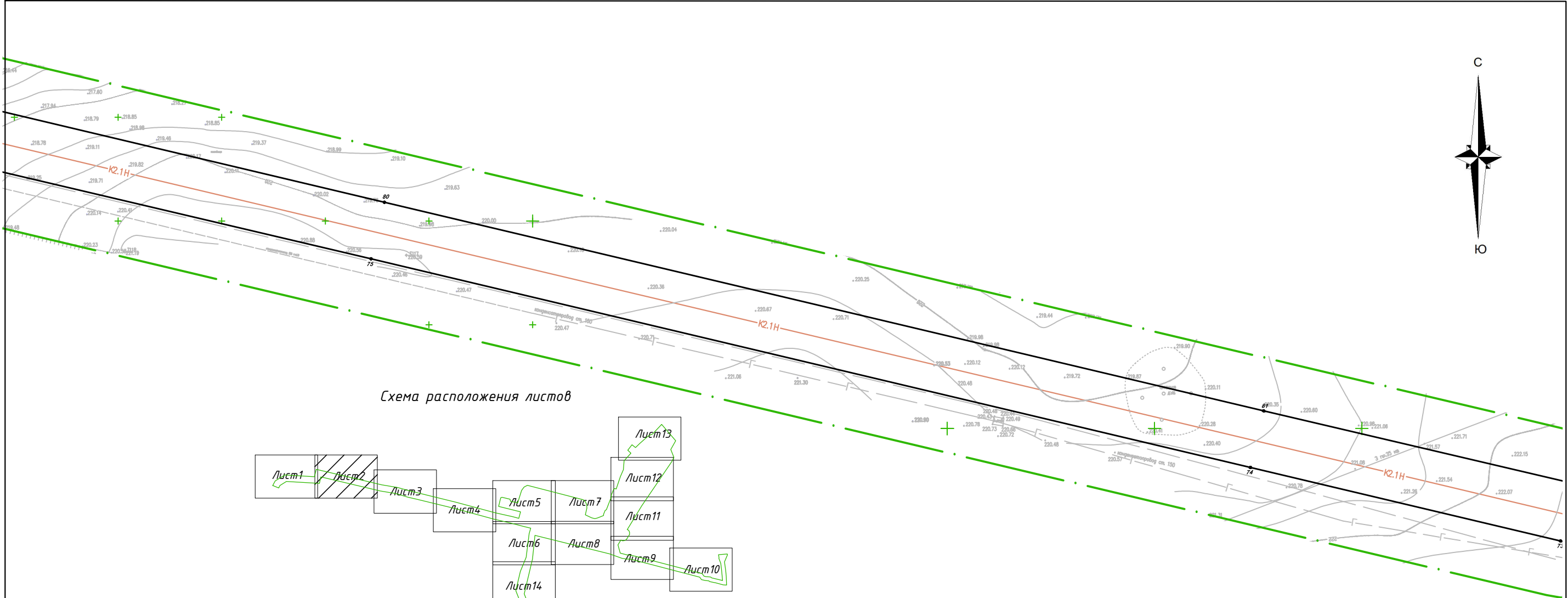
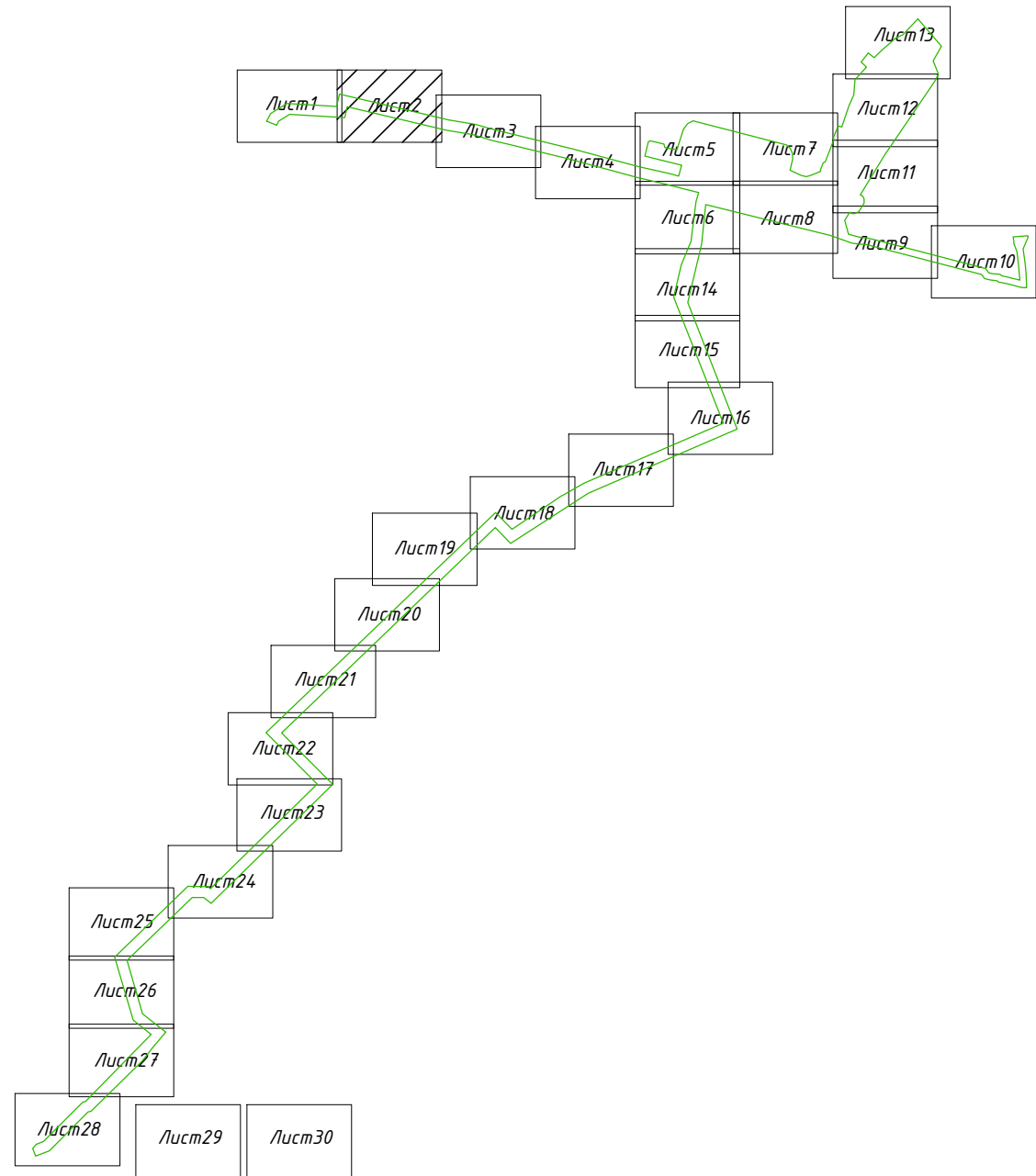


Схема расположения листов



Условные обозначения находятся на листе 30

Республика Адыгея г. Майкоп, Майкопский район, Гиагинский район					
Реконструкция Майкопской КС					
Изм.	Кол. уч.	Лист № док.	Подп.	Дата	
Разработал	Курилова				Проект планировки территории. Графическая часть
Проверил					Стадия Лист Листов ПП 2 30
Чертёж красных линий Масштаб 1 : 2 000					ООО "Южгипрозем" г. Пятигорск 2018 г.

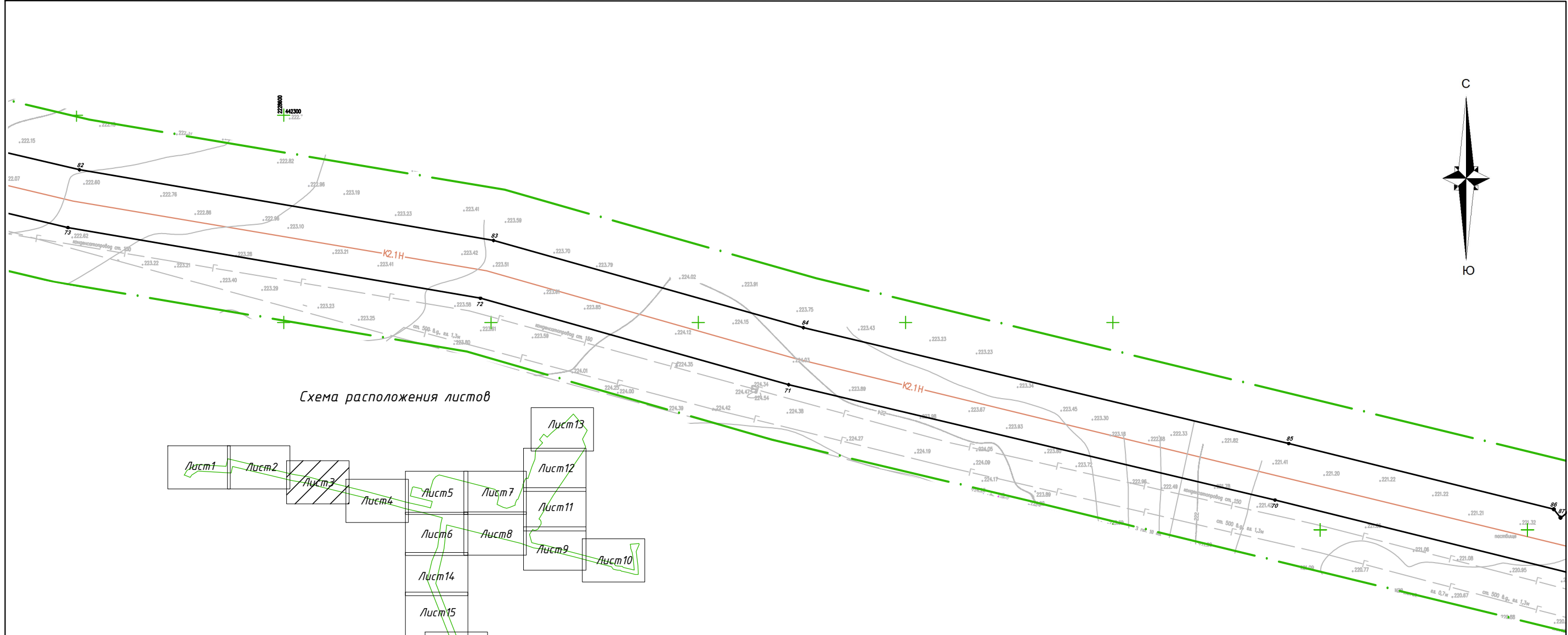
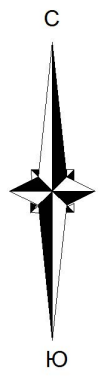
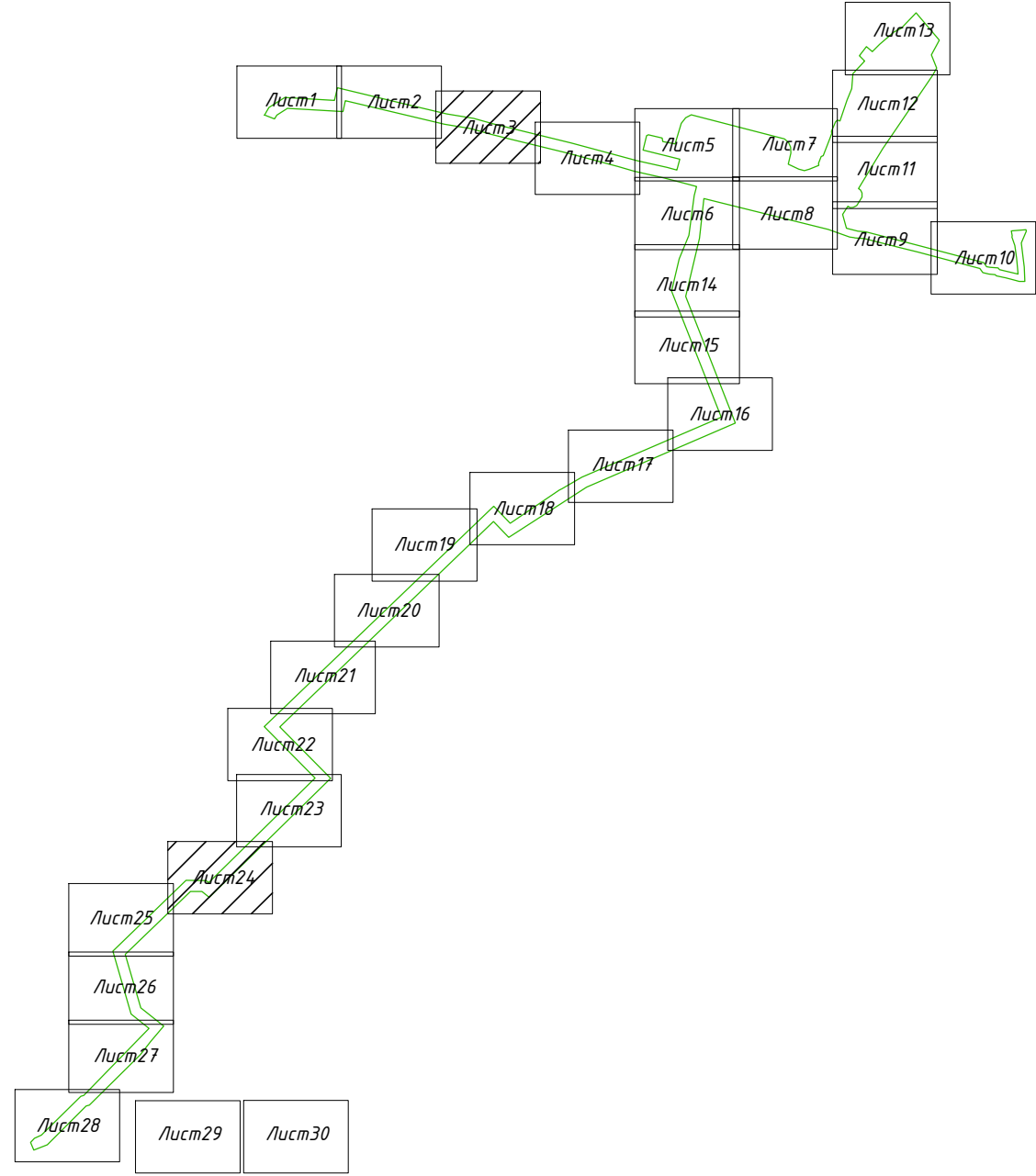


Схема расположения листов



Условные обозначения находятся на листе 30

Республика Адыгея г. Майкоп, Майкопский район, Гиагинский район							
Реконструкция Майкопской КС							
Изм.	Кол. уч.	Лист № док.	Подп.	Дата			
Разработал	Курилова				Проект планировки территории. Графическая часть		
Проверил							
Чертёж красных линий Масштаб 1 : 2 000					Стадия	Лист	Листов
					ПП	3	30
					ООО "Южгипрозем" г. Пятигорск 2018 г.		

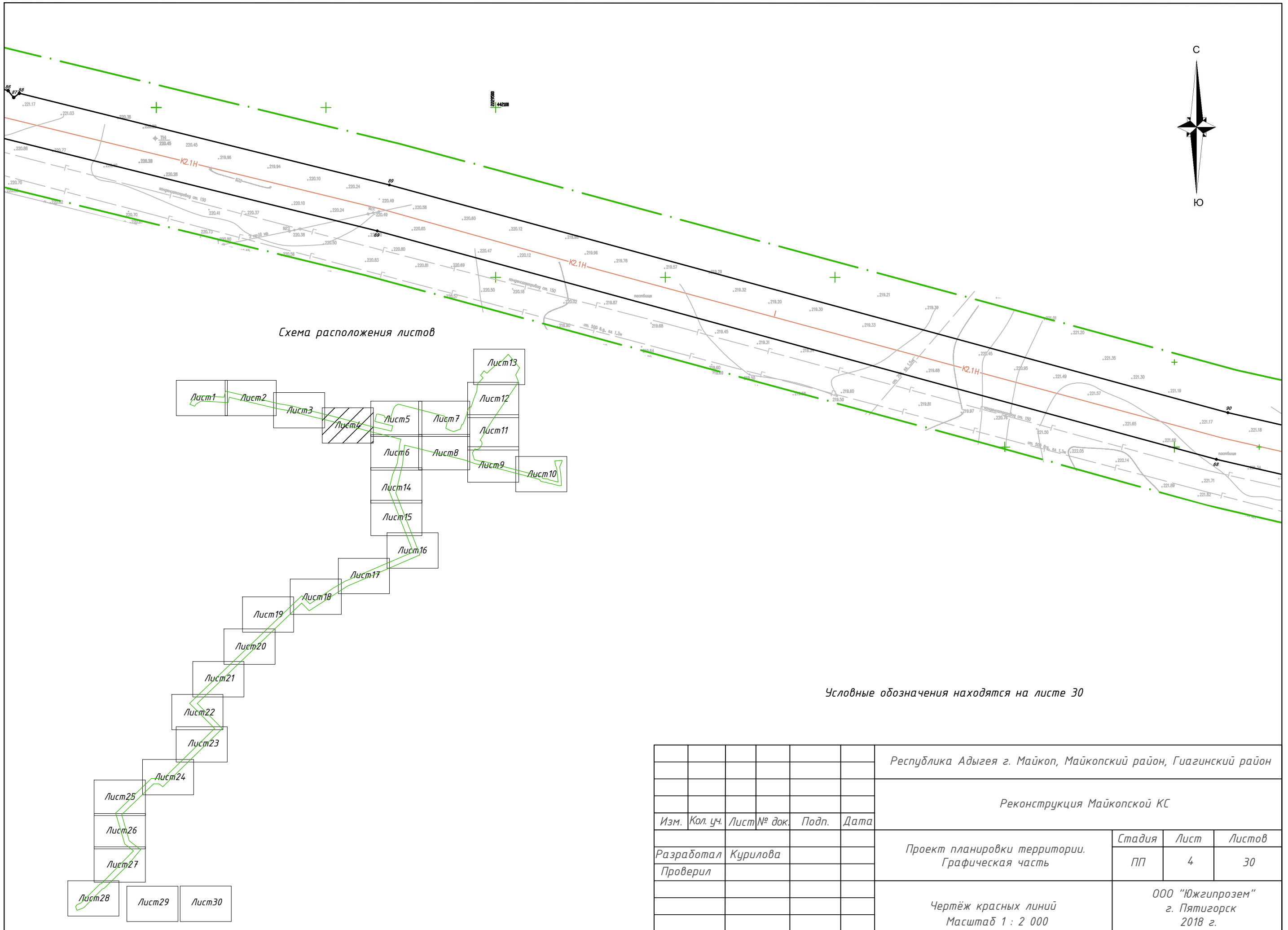
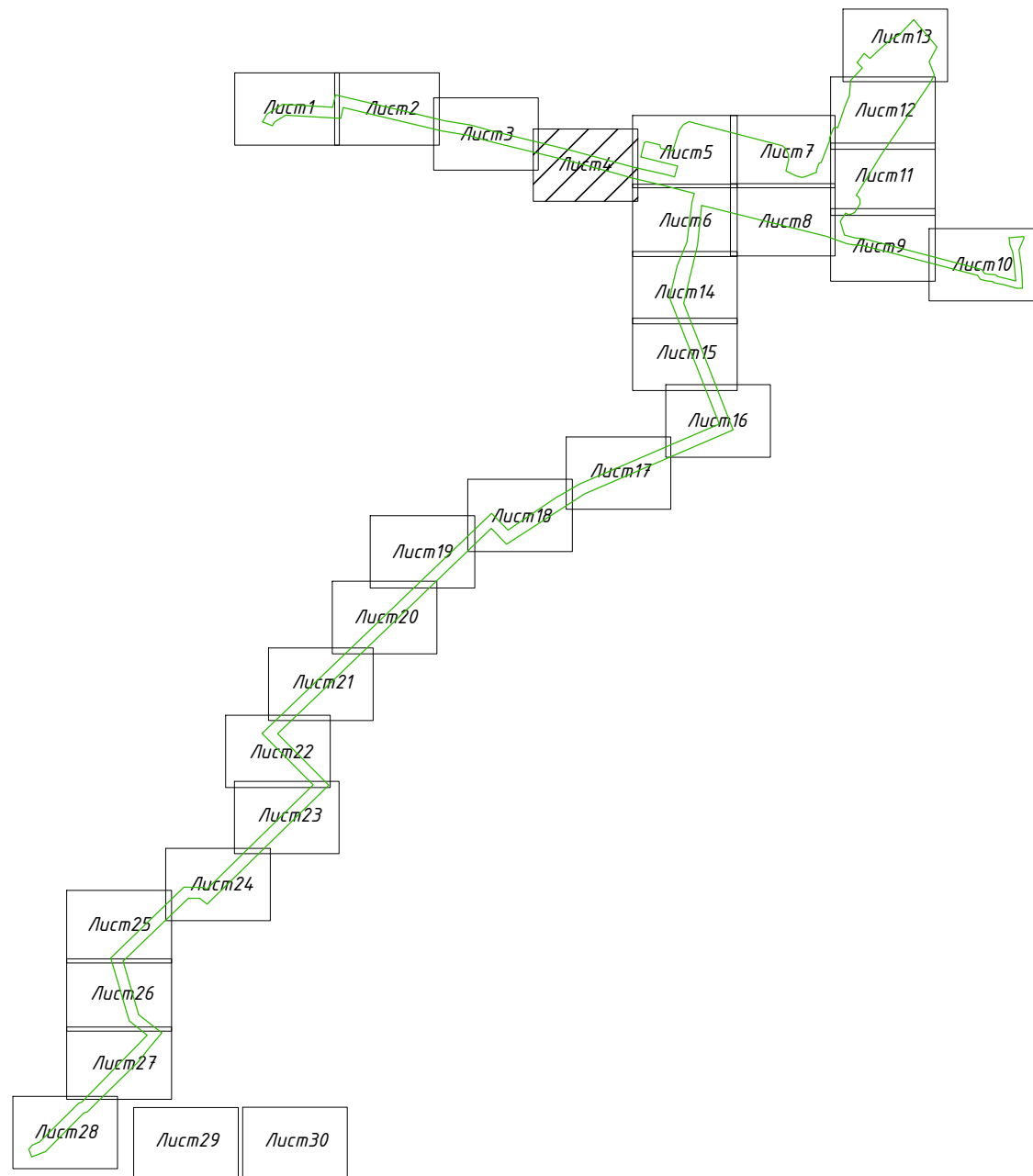


Схема расположения листов



Условные обозначения находятся на листе 30

Республика Адыгея г. Майкоп, Майкопский район, Гиагинский район					
Реконструкция Майкопской КС					
Изм.	Кол. уч.	Лист № док.	Подп.	Дата	
Разработал	Курилова				Проект планировки территории. Графическая часть
Проверил					Стадия Лист Листов ПП 4 30
Чертёж красных линий Масштаб 1 : 2 000					ООО "Южгипрозем" г. Пятигорск 2018 г.

Республика Адыгея г. Майкоп, Майкопский район, Гиагинский район

Реконструкция Майкопской КС

Изм. Кол. уч. Лист № док. Подп. Дата

Разработал Курилова

Проверил

Проект планировки территории.
Графическая часть

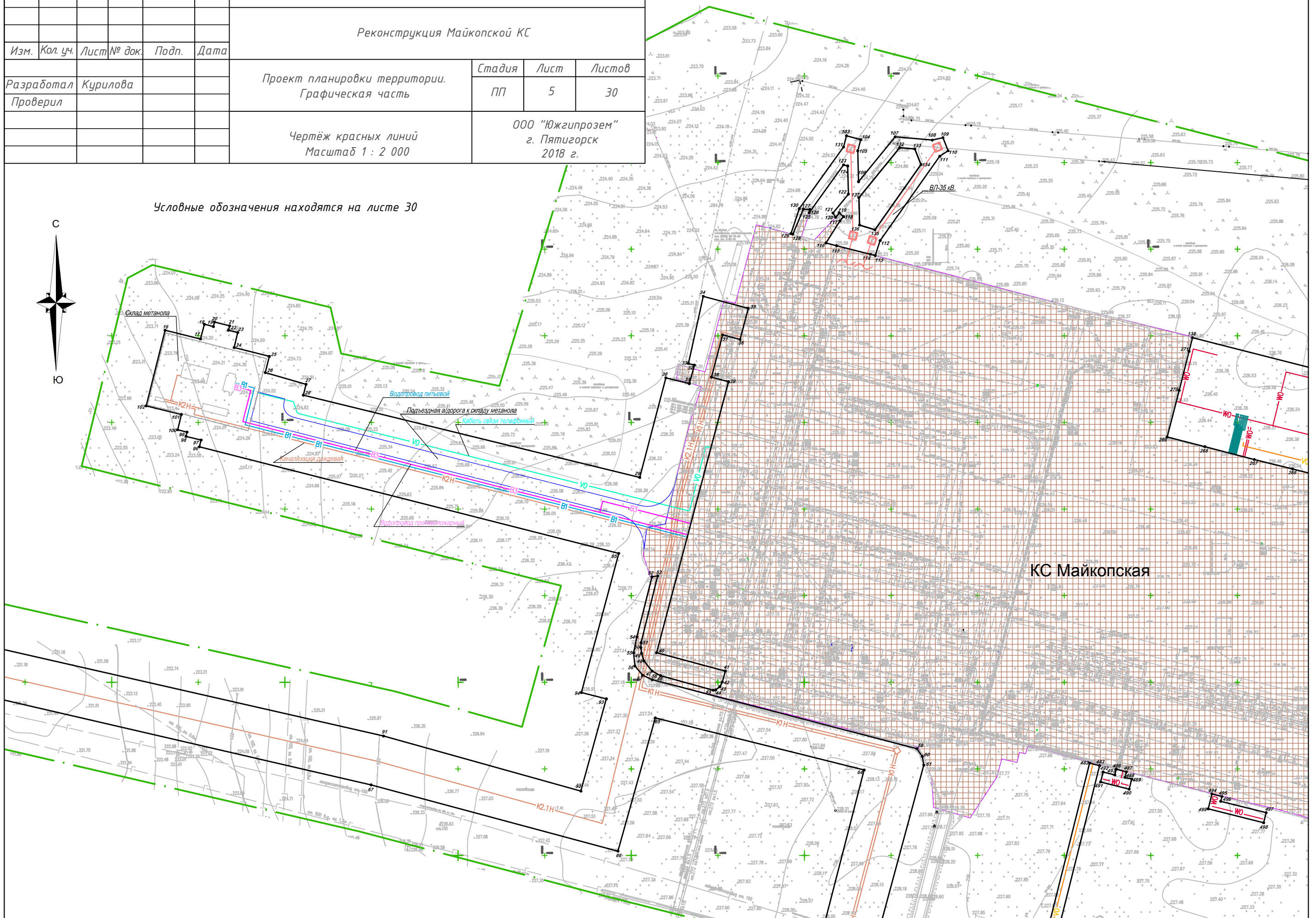
Стадия Лист Листов

ПП 5 30

Чертеж красных линий
Масштаб 1 : 2 000

ООО "Южгипрозем"
г. Пятигорск
2018 г.

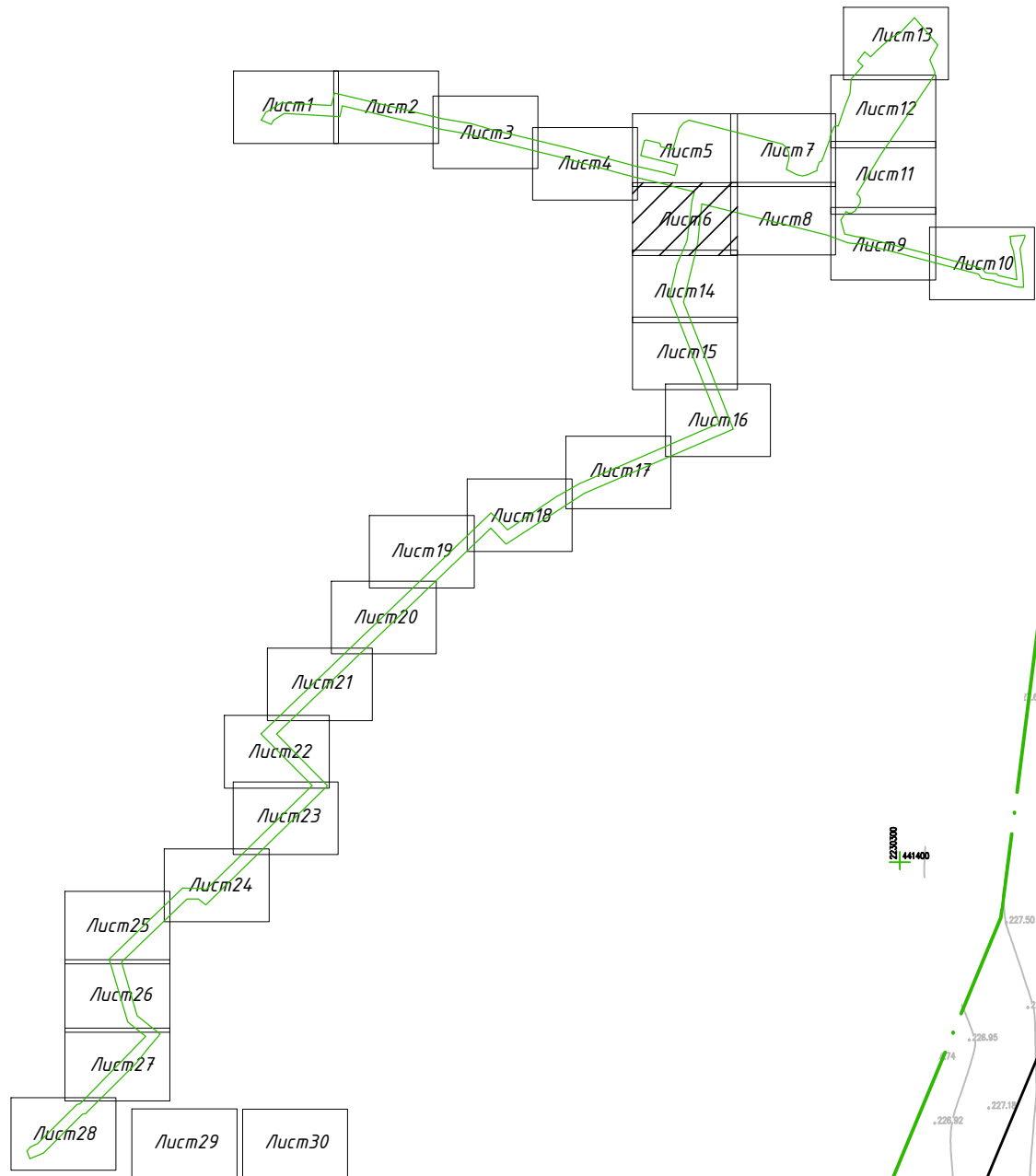
Условные обозначения находятся на листе 30



КС Майкопская



Схема расположения листов



Условные обозначения находятся на листе 30

					Республика Адыгея г. Майкоп, Майкопский район, Гиагинский район			
					Реконструкция Майкопской КС			
Изм.	Кол. уч.	Лист № док.	Подп.	Дата				
Разработал	Курилова				Проект планировки территории. Графическая часть	Стадия	Лист	Листов
Проверил						ПП	6	30
					Чертеж красных линий Масштаб 1 : 2 000		ООО "Южгипрозем" г. Пятигорск 2018 г.	

Условные обозначения находятся на листе 30

Республика Адыгея г. Майкоп, Майкопский район, Гиагинский район

Реконструкция Майкопской КС

Изм.	Кол. уч.	Лист № док.	Подп.	Дата

Разработал Курилова
Проверил

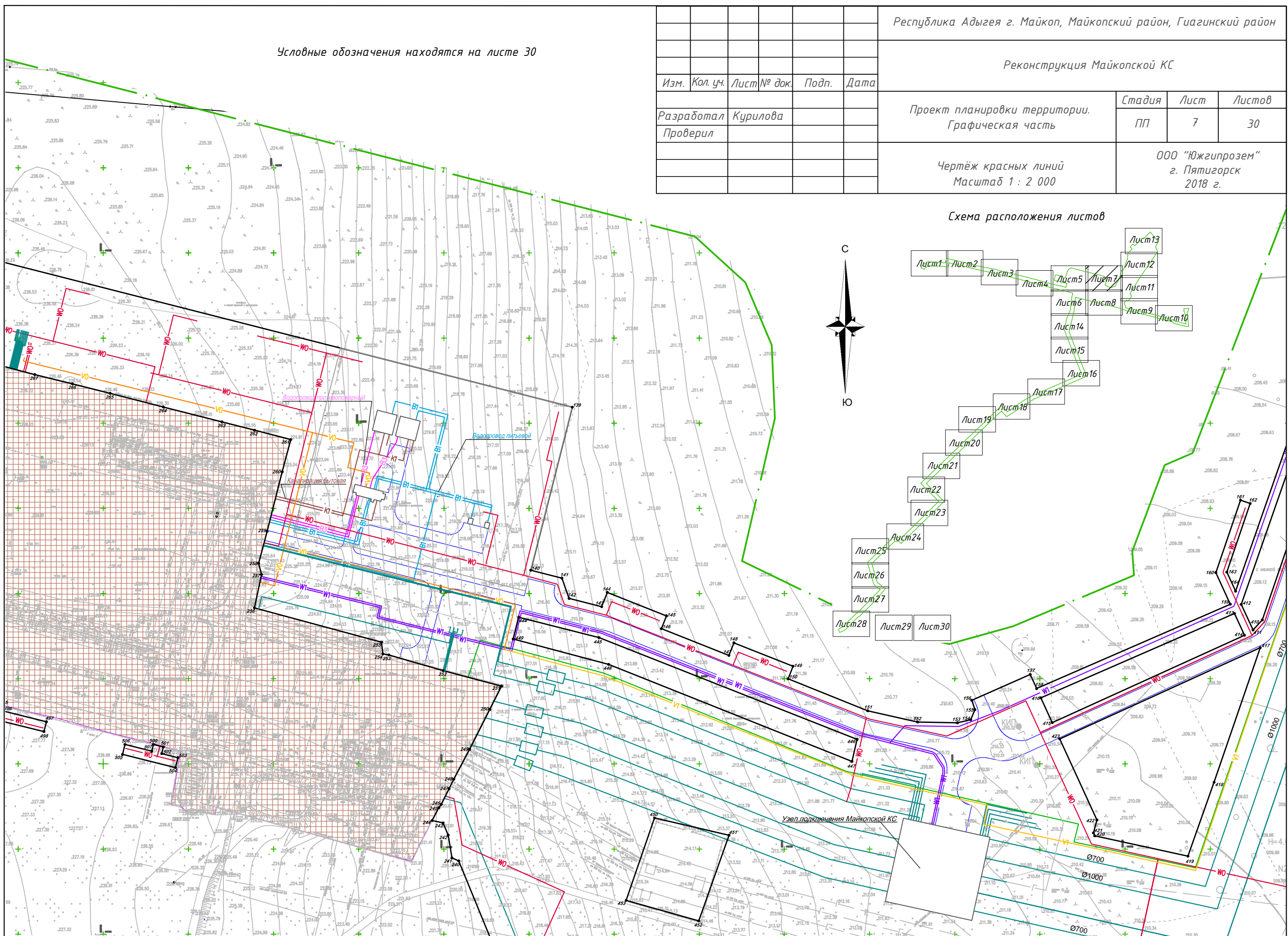
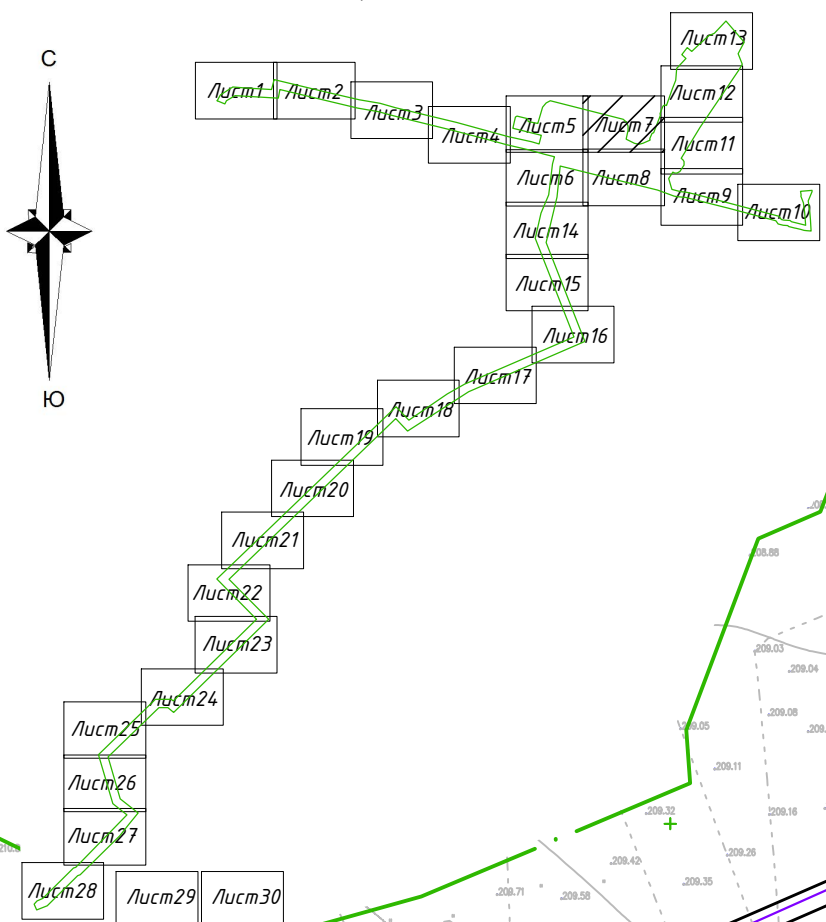
Проект планировки территории.
Графическая часть

Стадия	Лист	Листов
ПП	7	30

Чертеж красных линий
Масштаб 1 : 2 000

ООО "Южгипрозем"
г. Пятигорск
2018 г.

Схема расположения листов



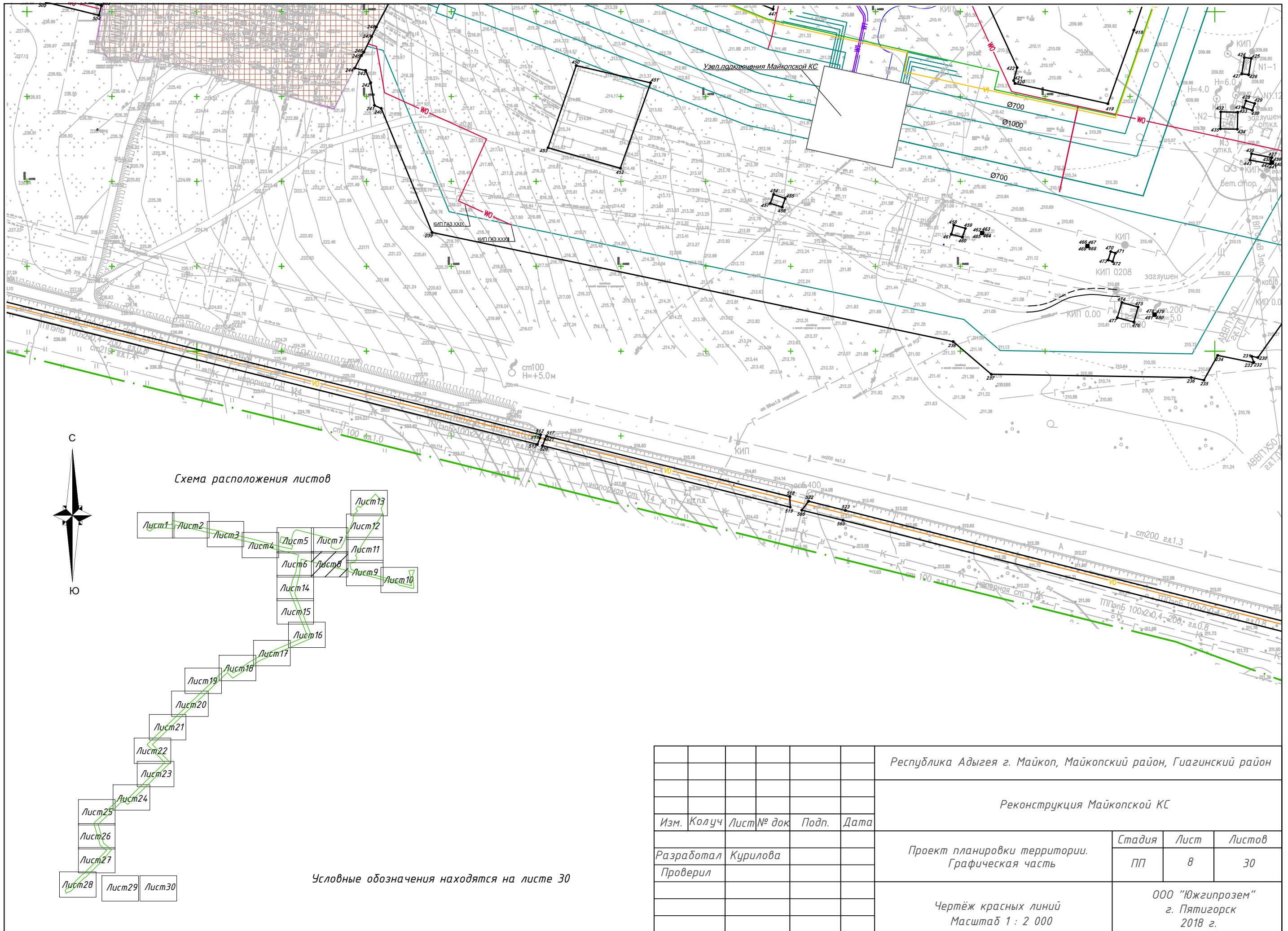
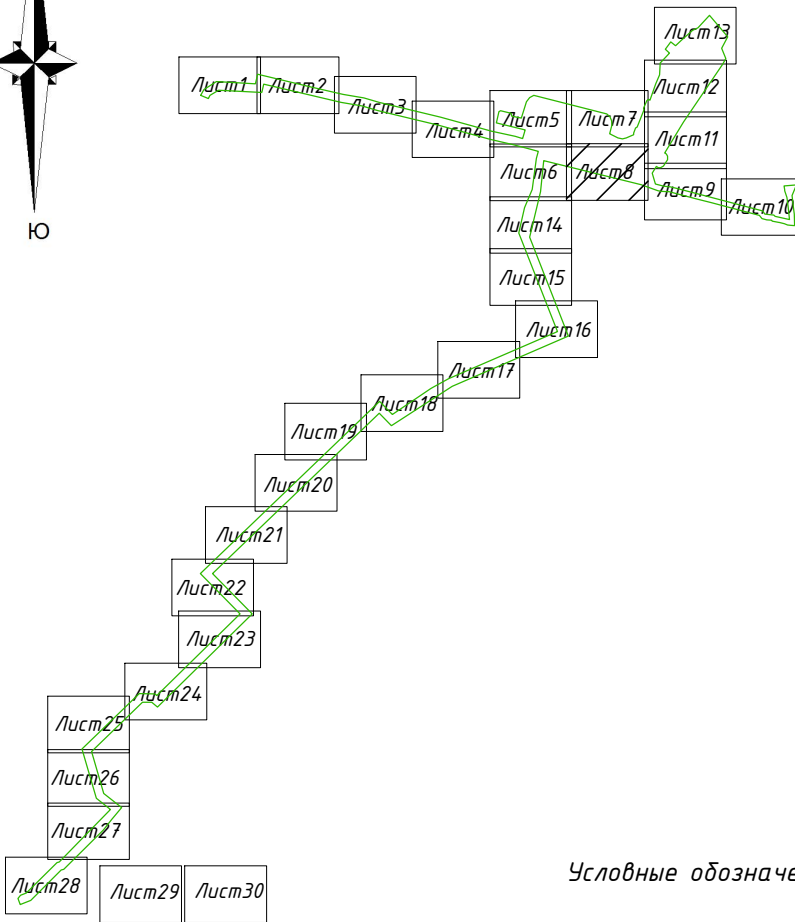


Схема расположения листов



Условные обозначения находятся на листе 30

Республика Адыгея г. Майкоп, Майкопский район, Гиагинский район					
Реконструкция Майкопской КС					
Изм.	Колуч	Лист № док	Подп.	Дата	
Разработал	Курилова				Проект планировки территории. Графическая часть
Проверил					Стадия Лист Листов
					ПП 8 30
Чертёж красных линий Масштаб 1 : 2 000					ООО "Южгипрозем" г. Пятигорск 2018 г.

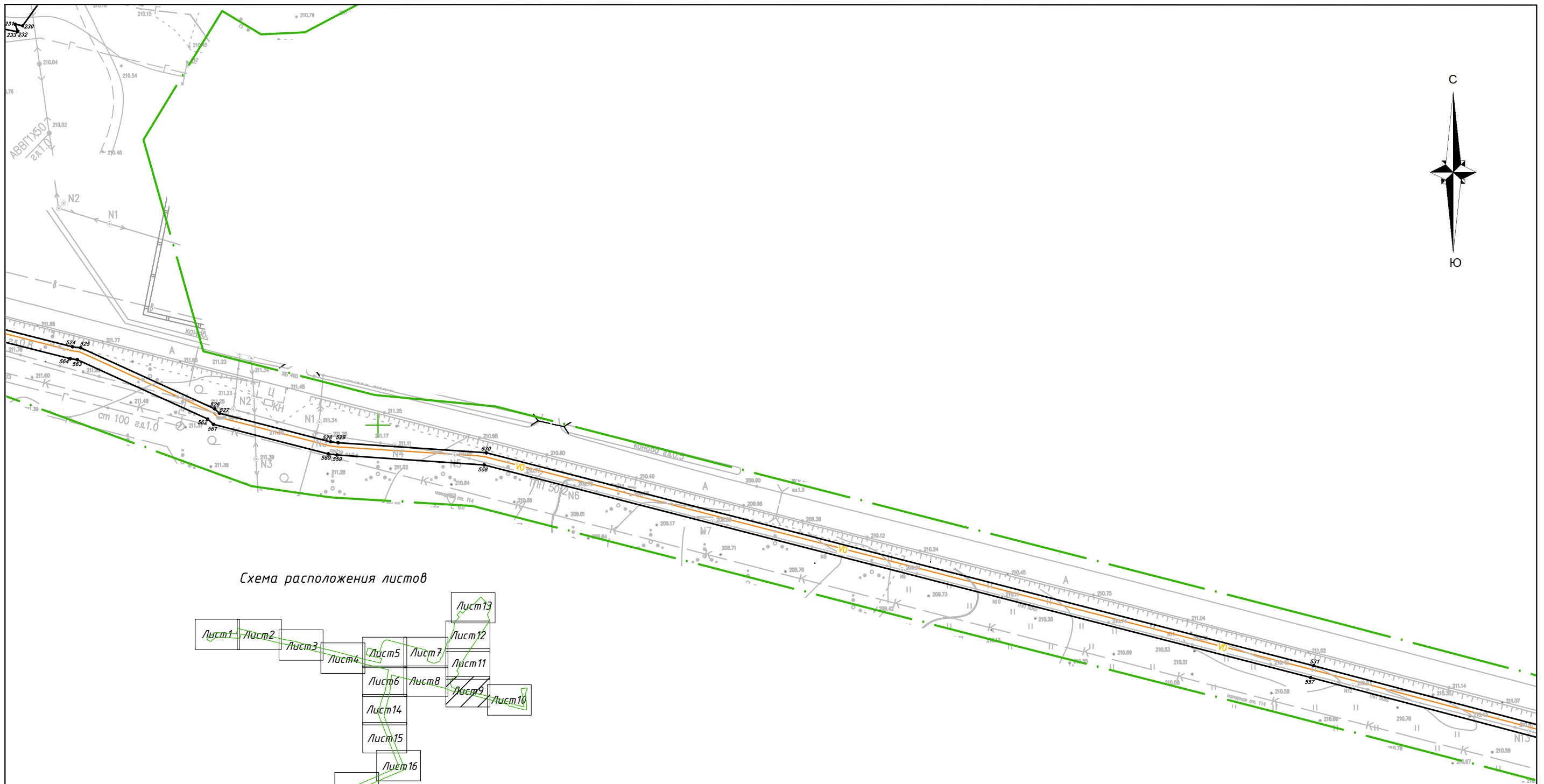
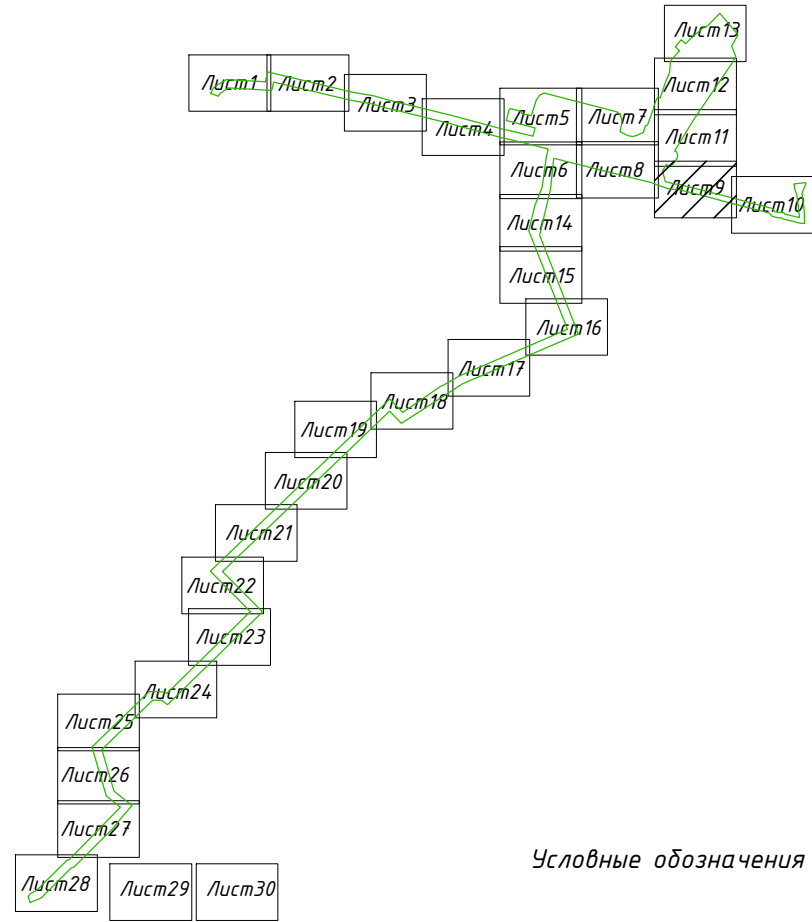


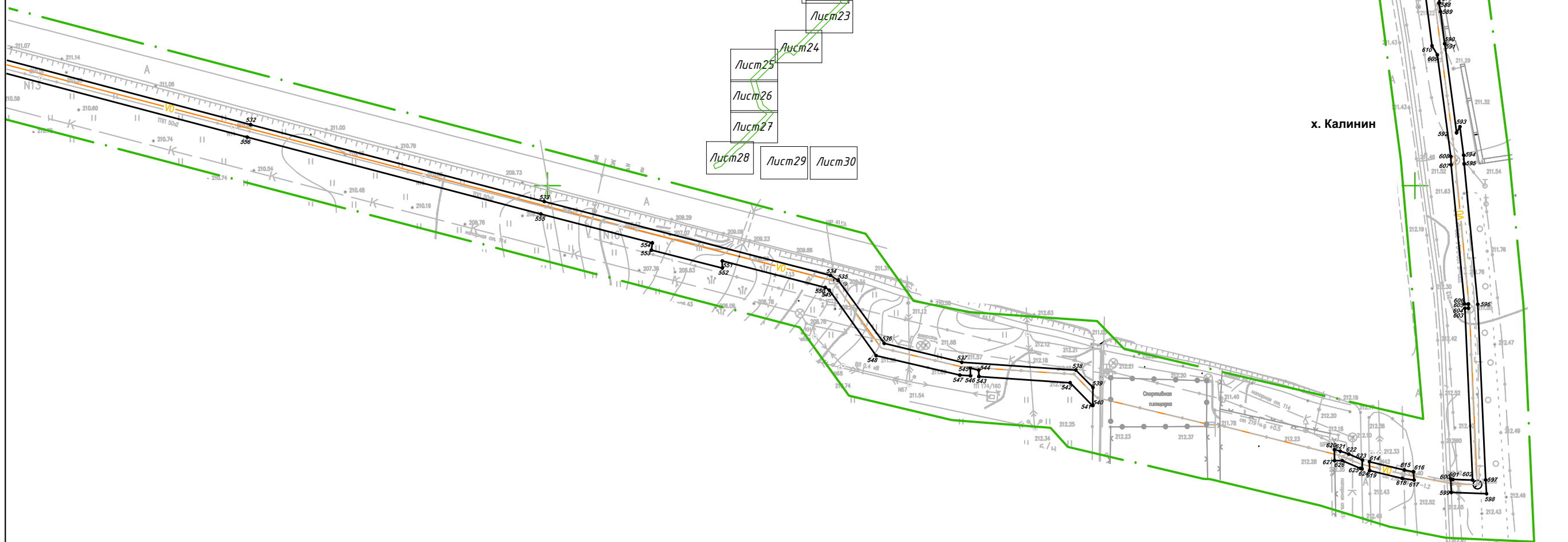
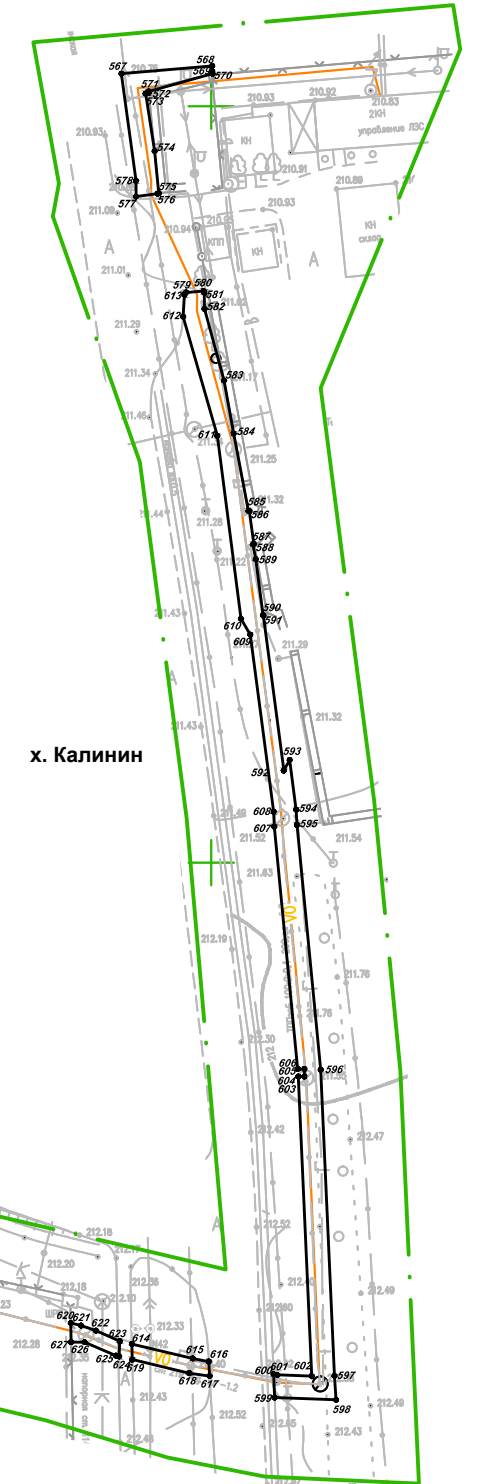
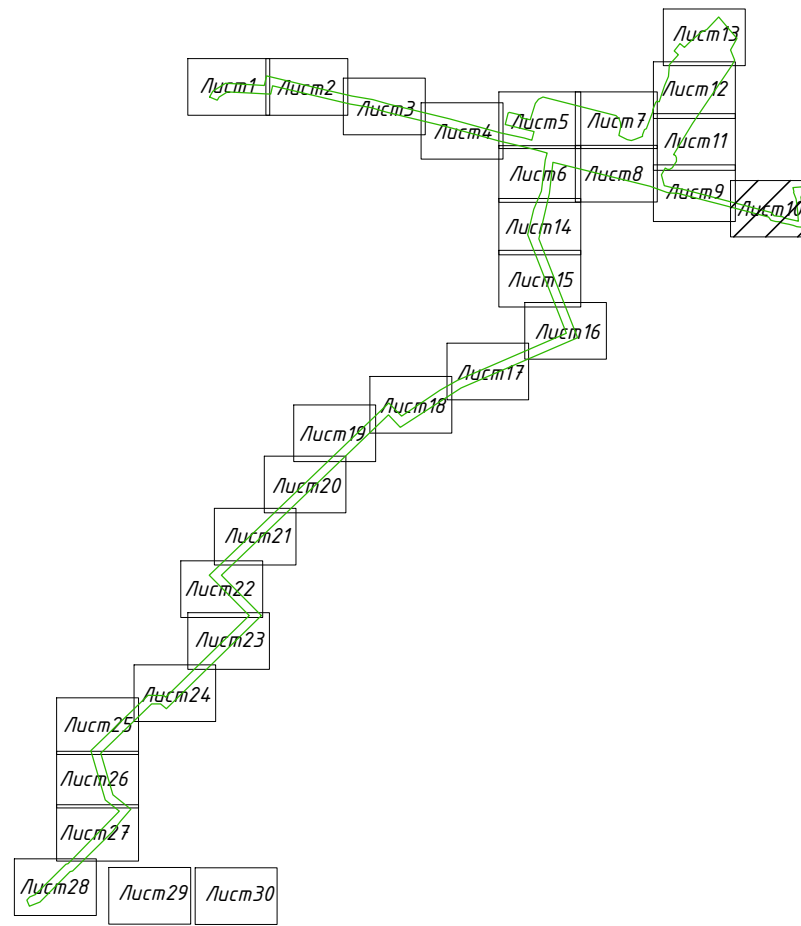
Схема расположения листов



Условные обозначения находятся на листе 30

Республика Адыгея г. Майкоп, Майкопский район, Гиагинский район					
Реконструкция Майкопской КС					
Изм.	Кол. уч.	Лист № док.	Подп.	Дата	
Разработал	Курилова				Проект планировки территории. Графическая часть
Проверил					Стадия Лист Листов ПП 9 30
Чертеж красных линий Масштаб 1 : 2 000					ООО "Южгипрозем" г. Пятигорск 2018 г.

Схема расположения листов



Условные обозначения находятся на листе 30

					Республика Адыгея г. Майкоп, Майкопский район, Гиагинский район			
					Реконструкция Майкопской КС			
Изм.	Кол. уч.	Лист № док.	Подп.	Дата	Проект планировки территории. Графическая часть	Стадия	Лист	Листов
						ПП	10	30
Разработал Курилова					Чертеж красных линий Масштаб 1 : 2 000	ООО "Южгипрозем" г. Пятигорск 2018 г.		
Проверил								

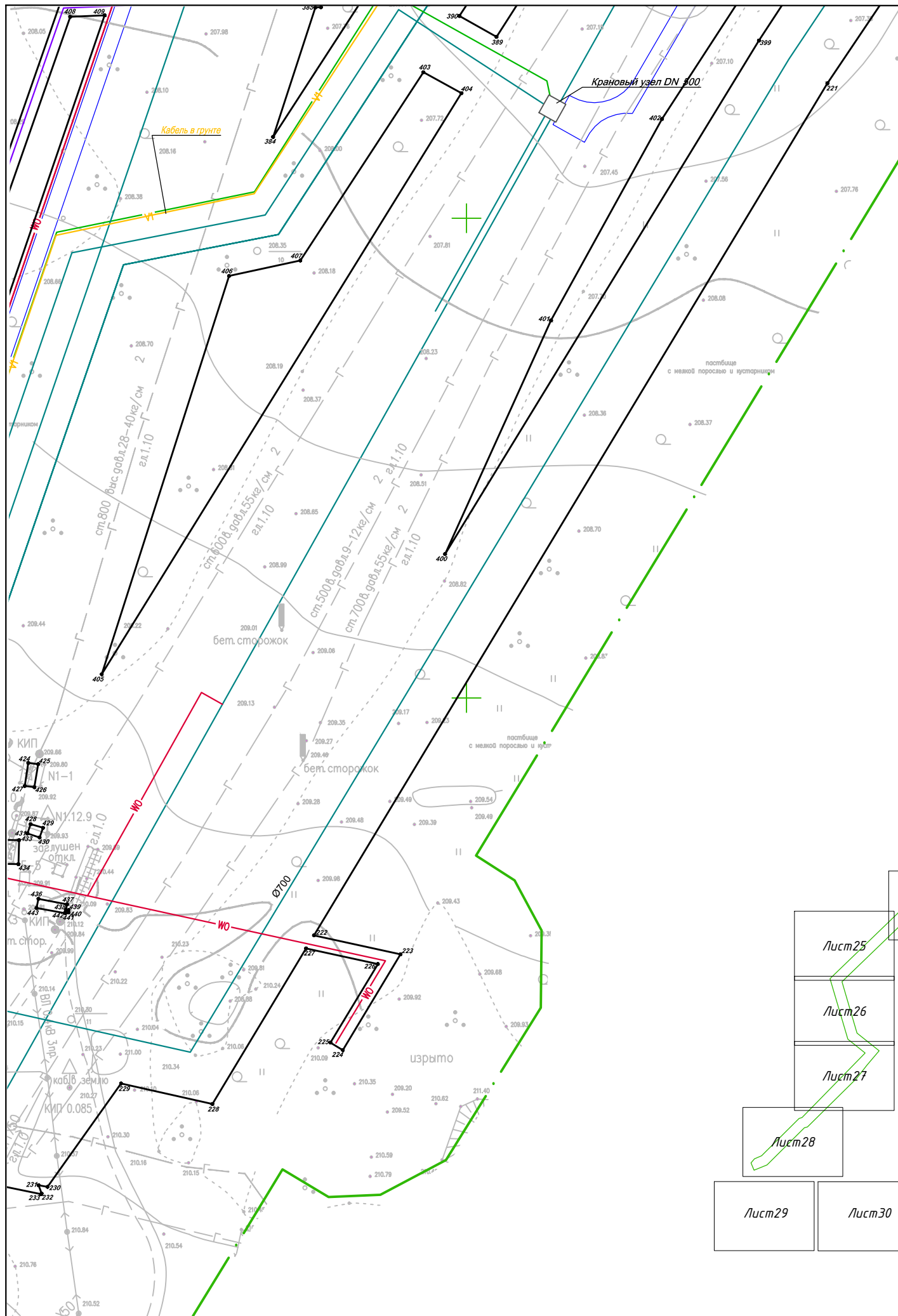
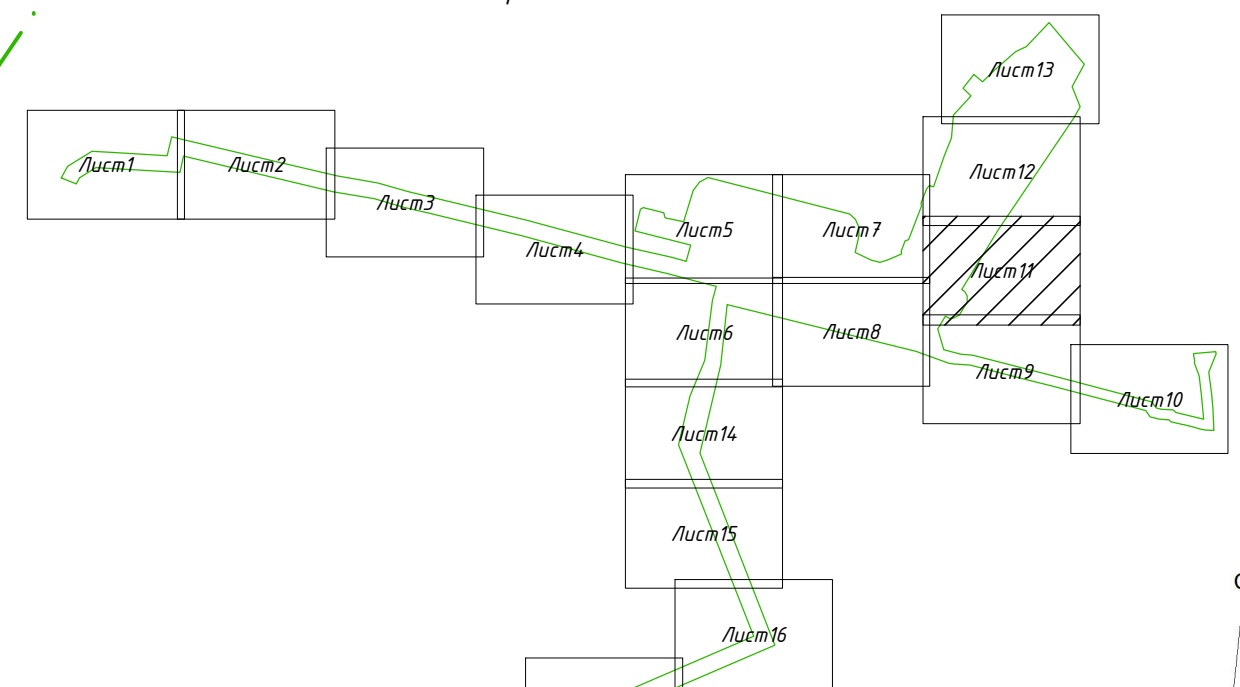
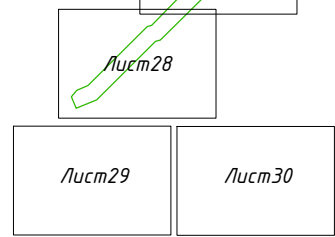


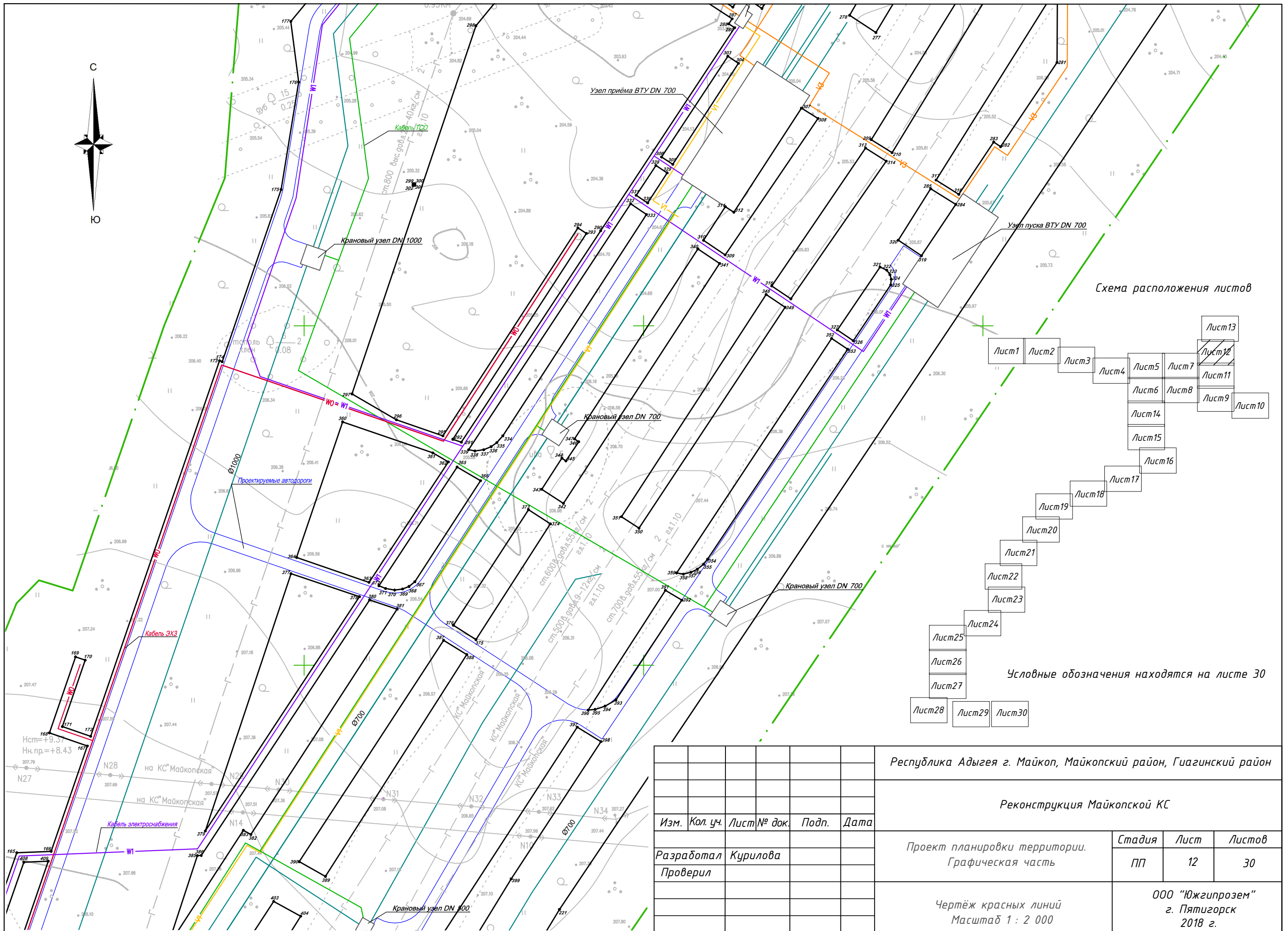
Схема расположения листов



Условные обозначения находятся на листе 30



					Республика Адыгея г. Майкоп, Майкопский район, Гиагинский район		
					Реконструкция Майкопской КС		
Изм.	Кол. уч.	Лист № док.	Подп.	Дата	Стадия	Лист	Листов
Разработал	Курилова				ПП	11	30
Проверил							
					000 "Южгипрозем" г. Пятигорск 2018 г.		



Республика Адыгея г. Майкоп, Майкопский район, Гиагинский район

Реконструкция Майкопской КС

Изм.	Кол. уч.	Лист № док.	Подп.	Дата
Разработал		Курилова		
Проверил				

Проект планировки территории.
Графическая часть

Стадия	Лист	Листов
ПП	12	30

Чертеж красных линий
Масштаб 1 : 2 000

ООО "Южгипрозем"
г. Пятигорск
2018 г.

Республика Адыгея г. Майкоп, Майкопский район, Гуагинский район

Реконструкция Майкопской КС

Изм. Кол. уч. Лист № док. Подп. Дата

Разработал Курилова
Проверил

Проект планировки территории.
Графическая часть

Стадия Лист Листов
ПП 13 30

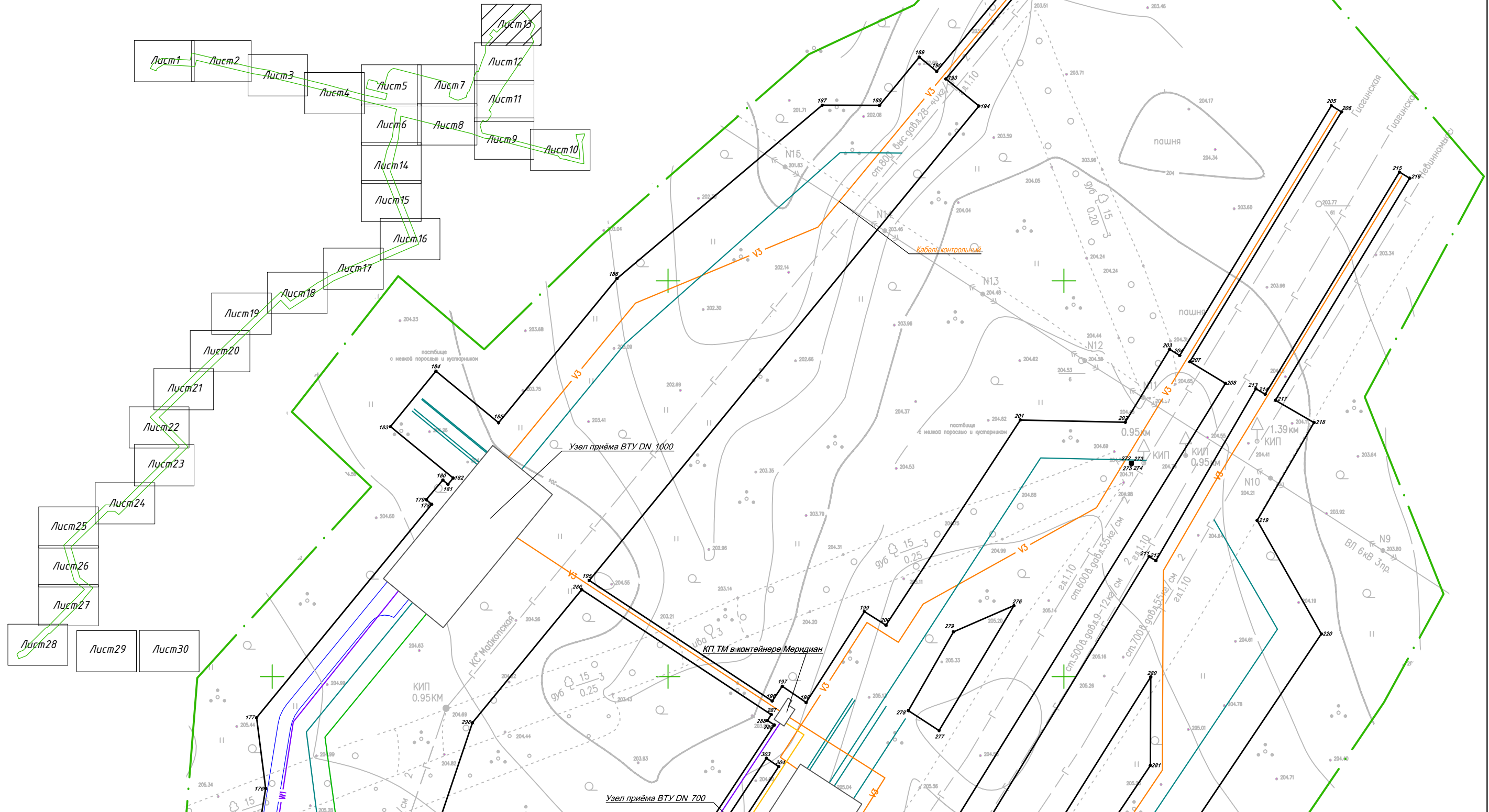
Чертеж красных линий
Масштаб 1 : 2 000

ООО "Южгипрозем"
г. Пятигорск
2018 г.

Условные обозначения находятся на листе 30



Схема расположения листов



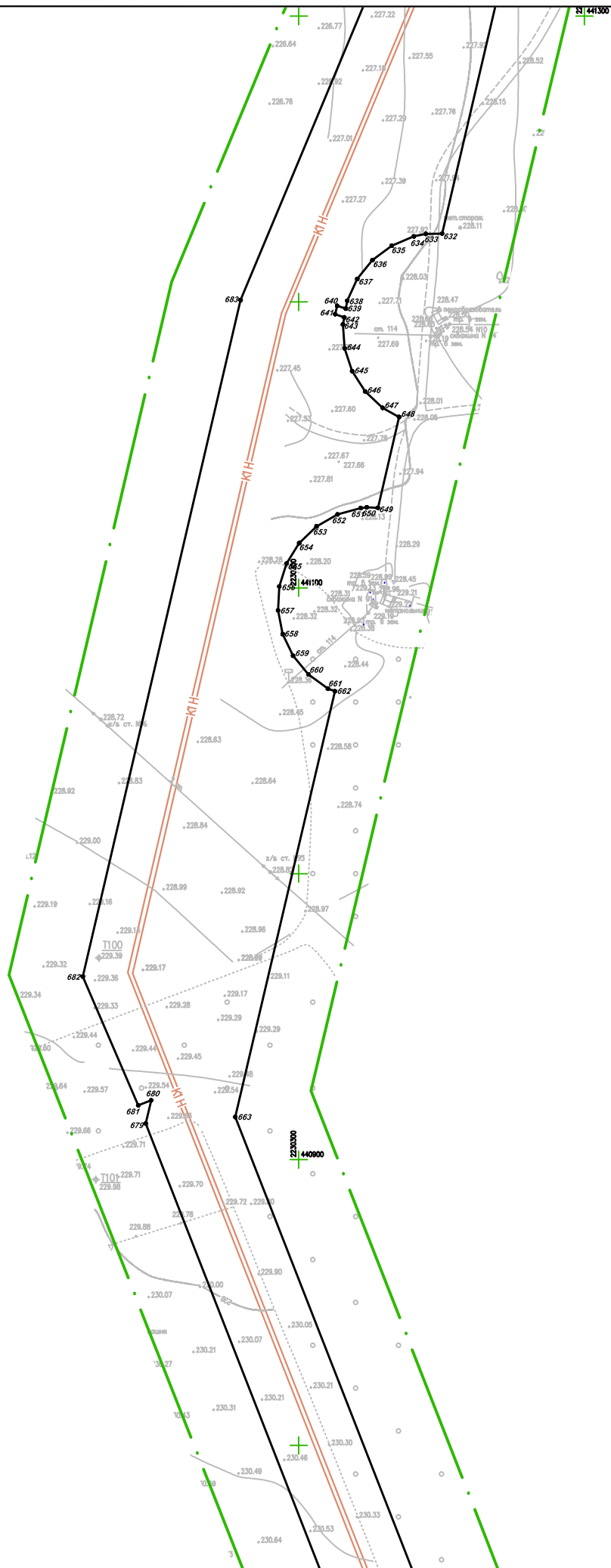
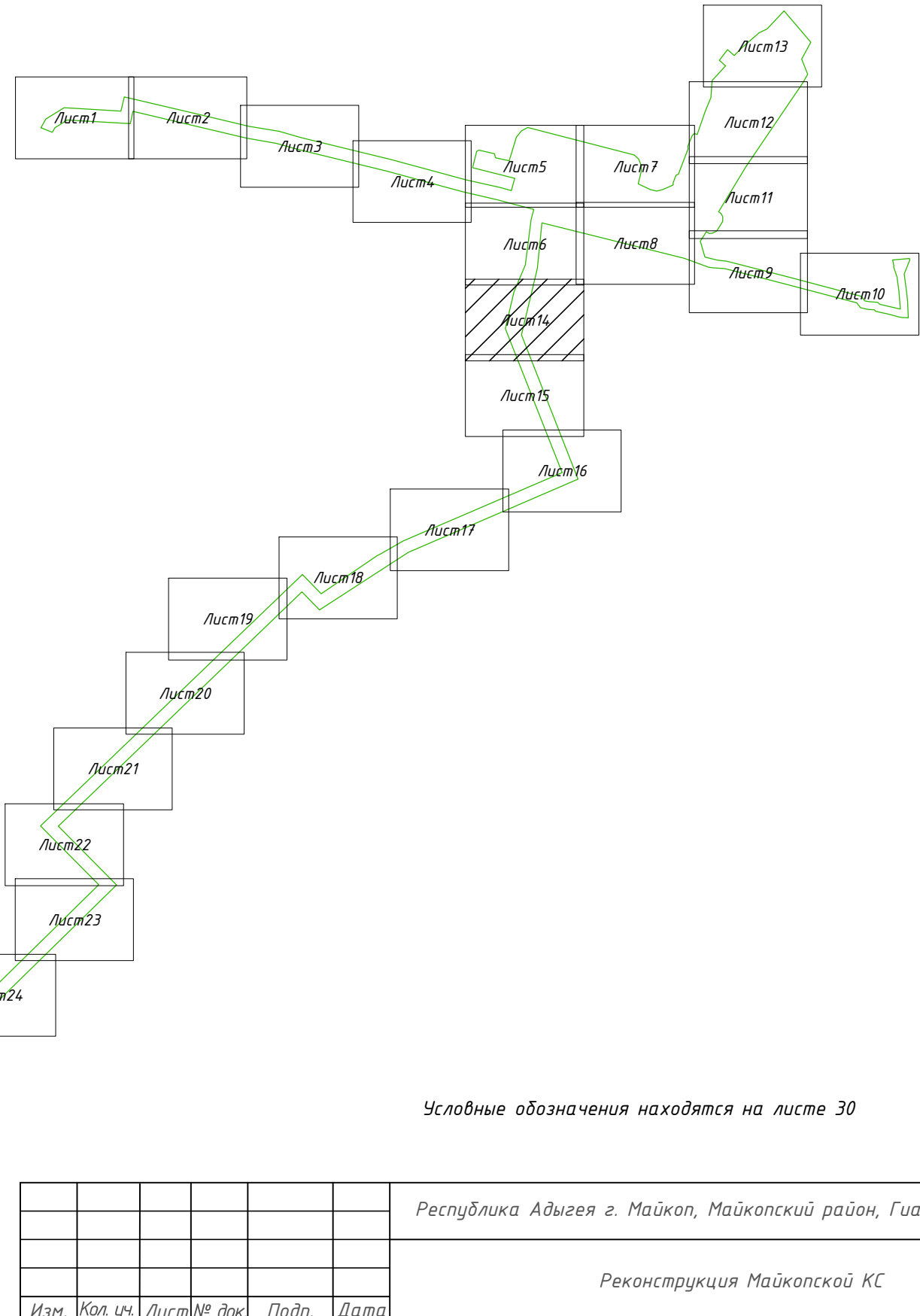
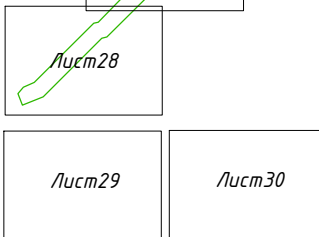


Схема расположения листов



Условные обозначения находятся на листе 30



Республика Адыгея г. Майкоп, Майкопский район, Гиагинский район							
Реконструкция Майкопской КС							
Изм.	Кол. уч.	Лист № док.	Подп.	Дата			
Разработал	Курилова				Проект планировки территории. Графическая часть		
Проверил							
Чертёж красных линий Масштаб 1 : 2 000					Стадия	Лист	Листов
					ПП	14	30
					ООО "Южгипрозем" г. Пятигорск 2018 г.		

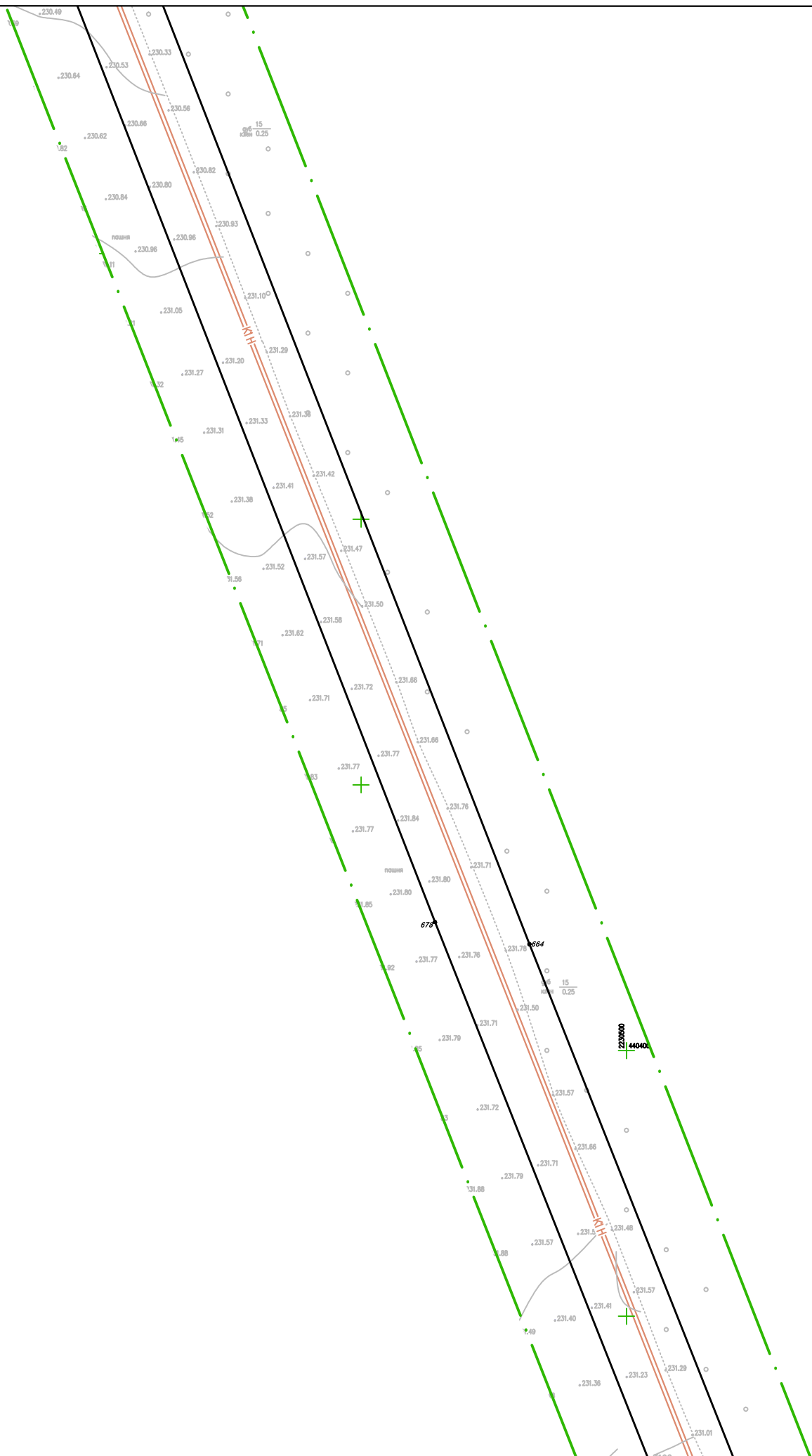

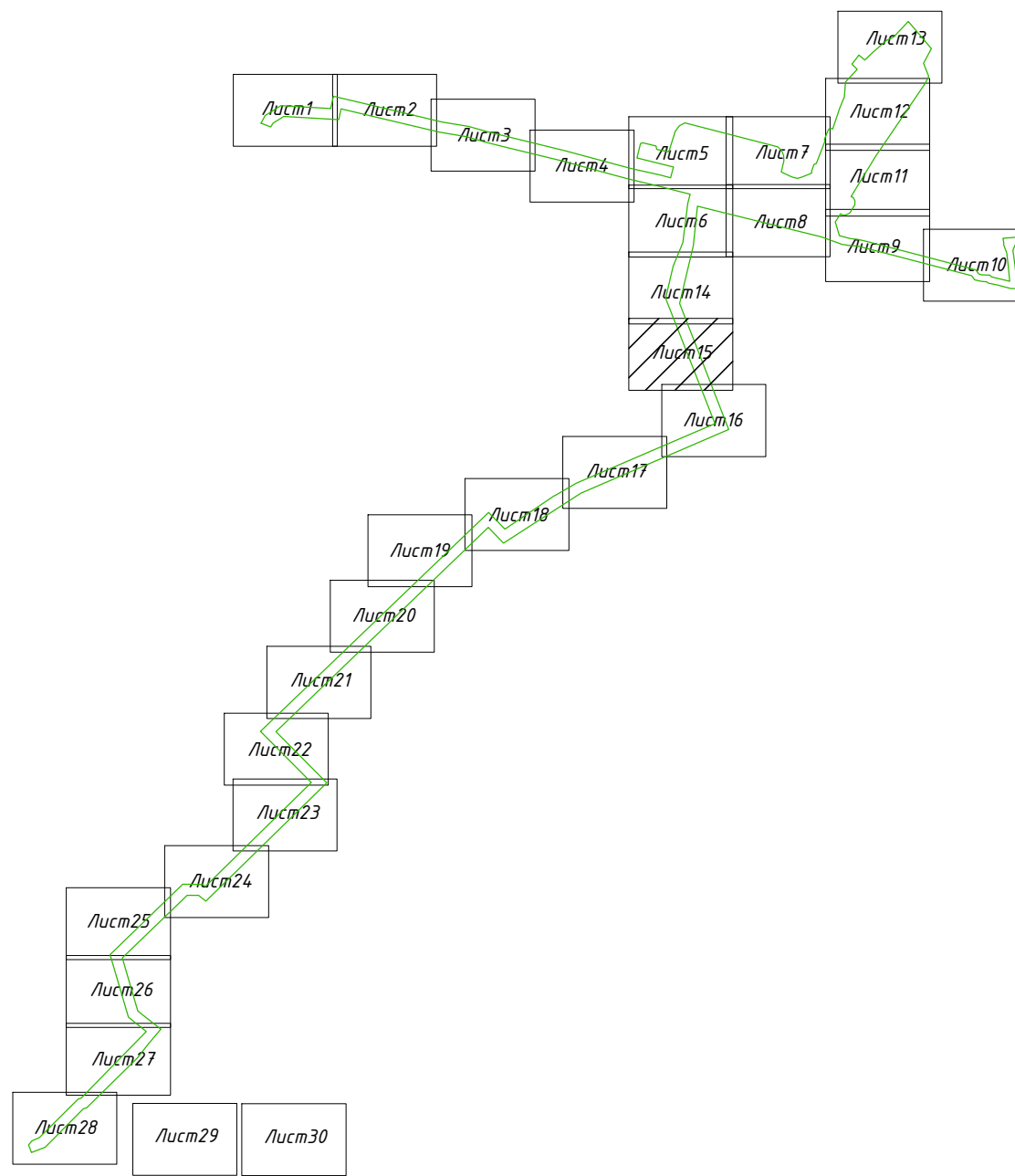


Схема расположения листов

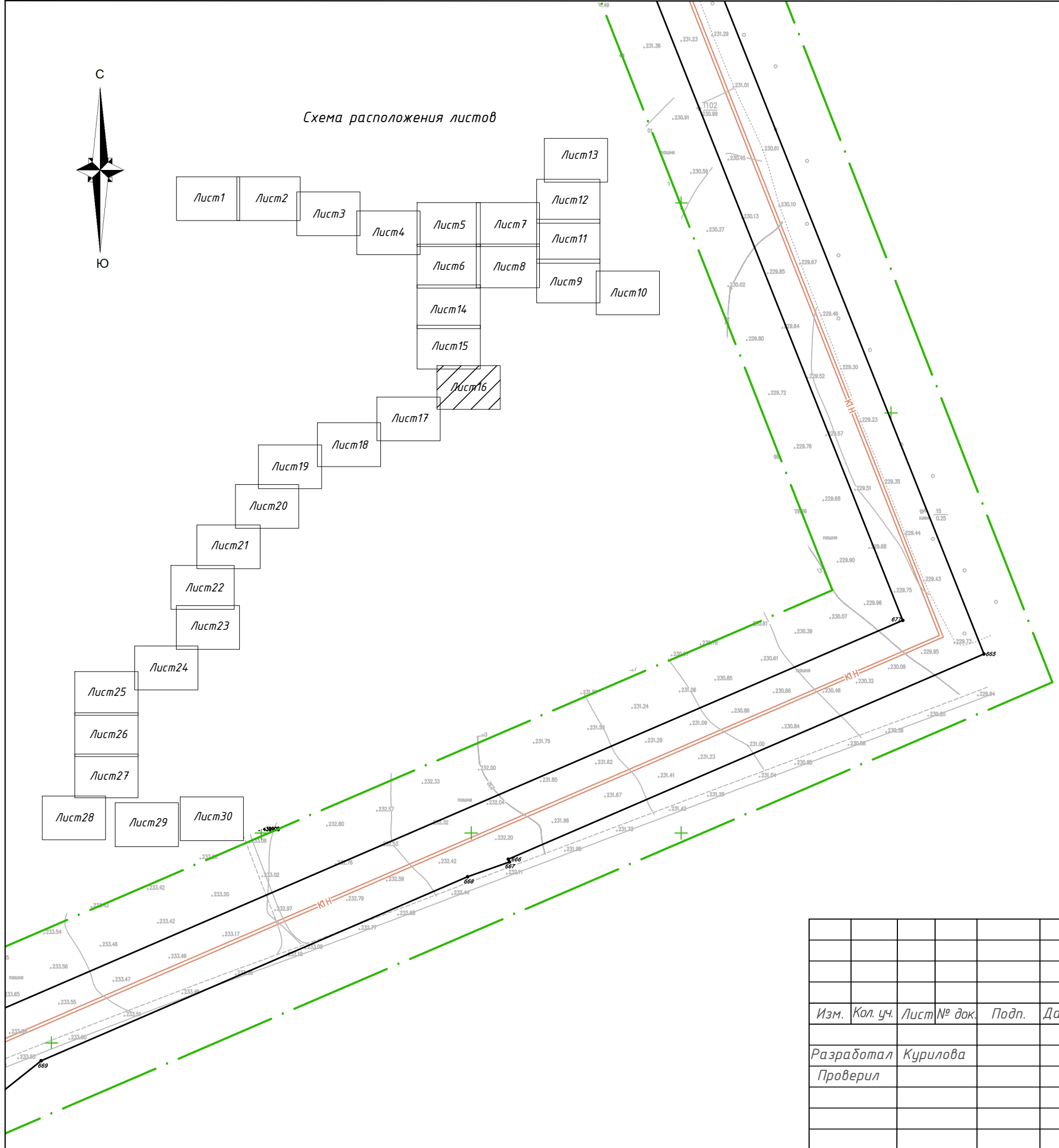
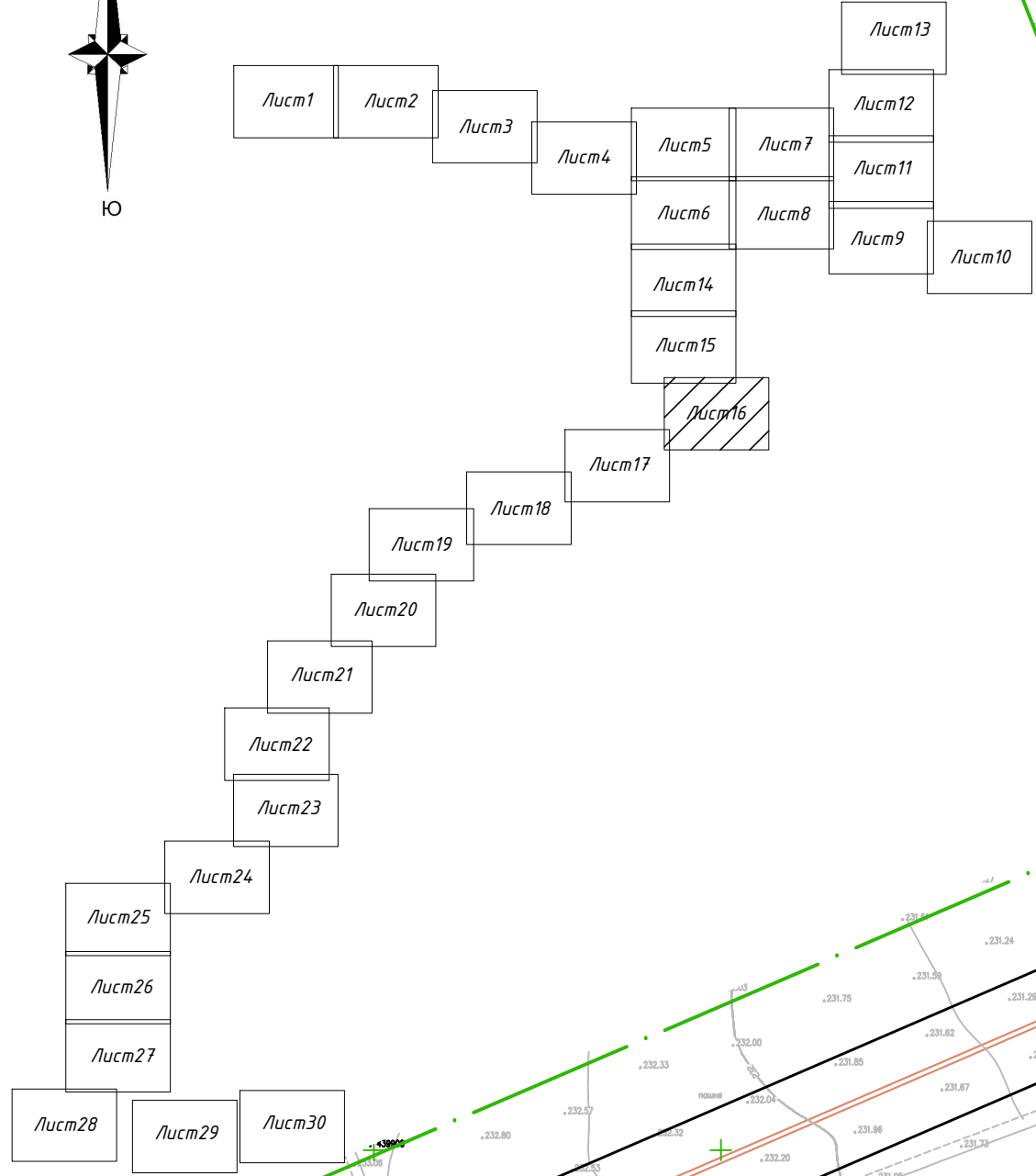


Условные обозначения находятся на листе 30

Республика Адыгея г. Майкоп, Майкопский район, Гиагинский район							
Реконструкция Майкопской КС							
Изм.	Кол. уч.	Лист № док.	Подп.	Дата			
Разработал	Курилова				Проект планировки территории. Графическая часть		
Проверил							
Чертёж красных линий Масштаб 1 : 2 000					Стадия	Лист	Листов
					ПП	15	30
					ООО "Южгипрозем" г. Пятигорск 2018 г.		



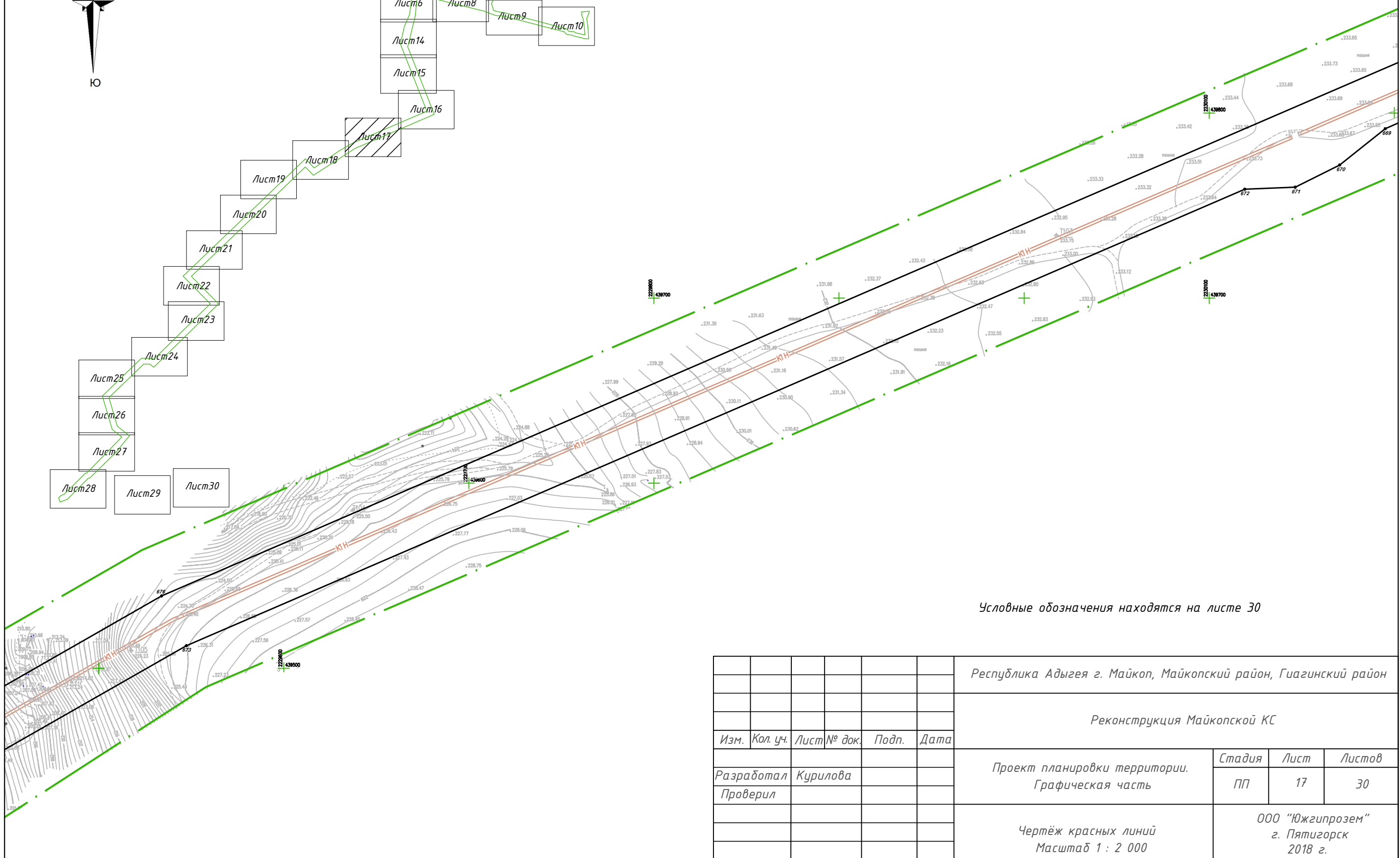
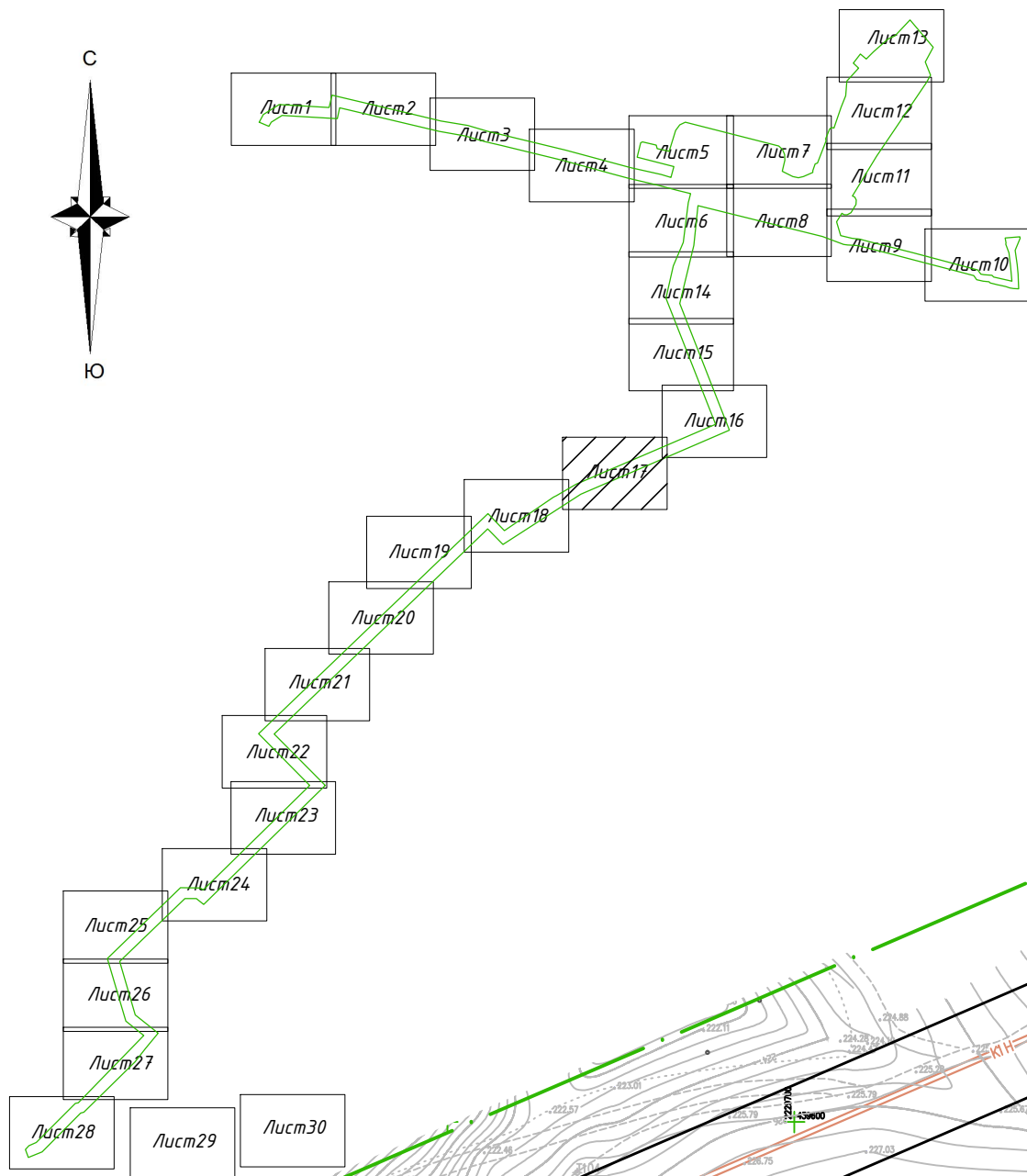
Схема расположения листов



Условные обозначения находятся на листе 30

Республика Адыгея г. Майкоп, Майкопский район, Гиагинский район							
Реконструкция Майкопской КС							
Изм.	Кол. уч.	Лист № док.	Подп.	Дата			
Разработал	Курилова				Проект планировки территории. Графическая часть		
Проверил							
Чертёж красных линий Масштаб 1 : 2 000					Стадия	Лист	Листов
					ПП	16	30
					ООО "Южгипрозем" г. Пятигорск 2018 г.		

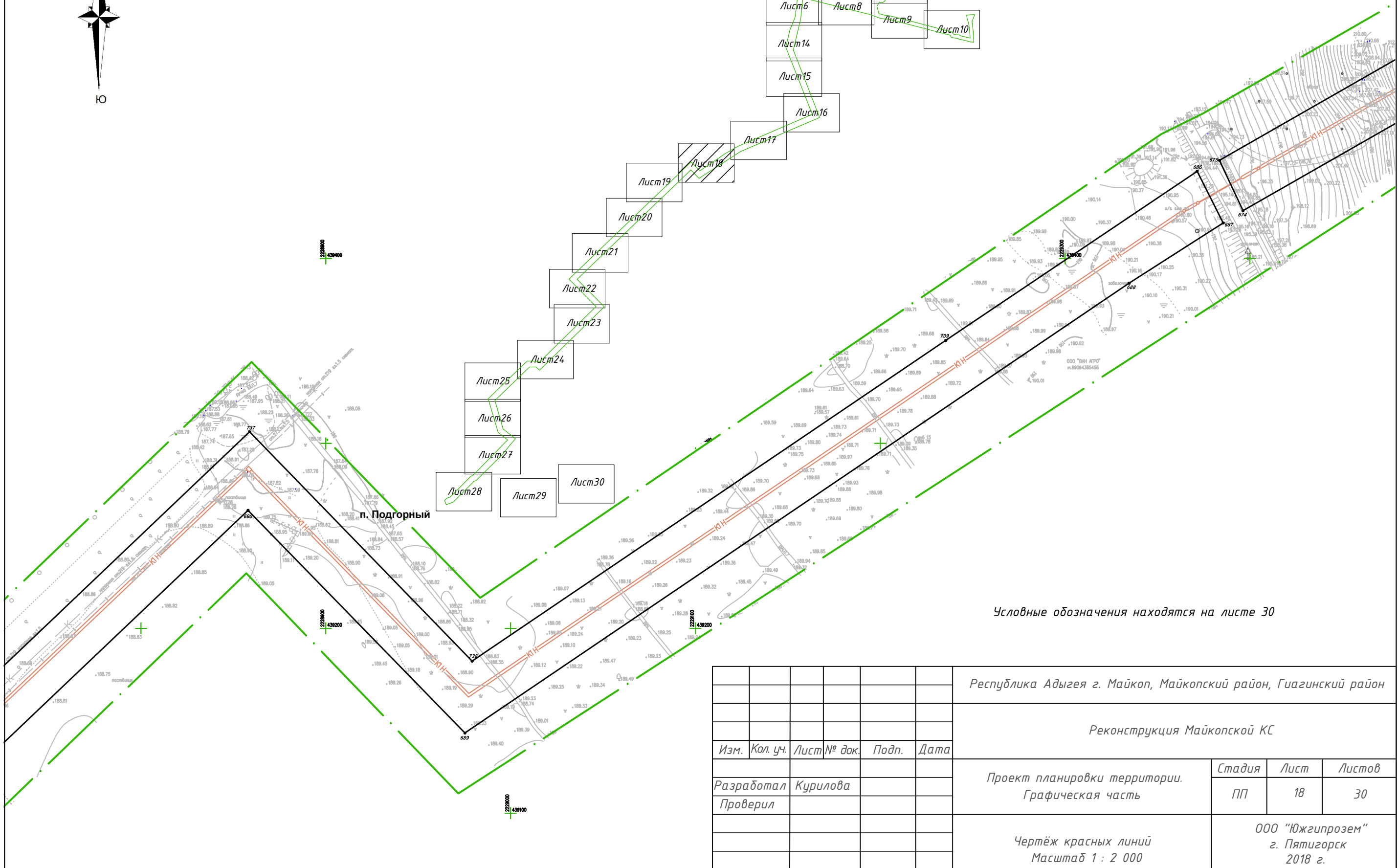
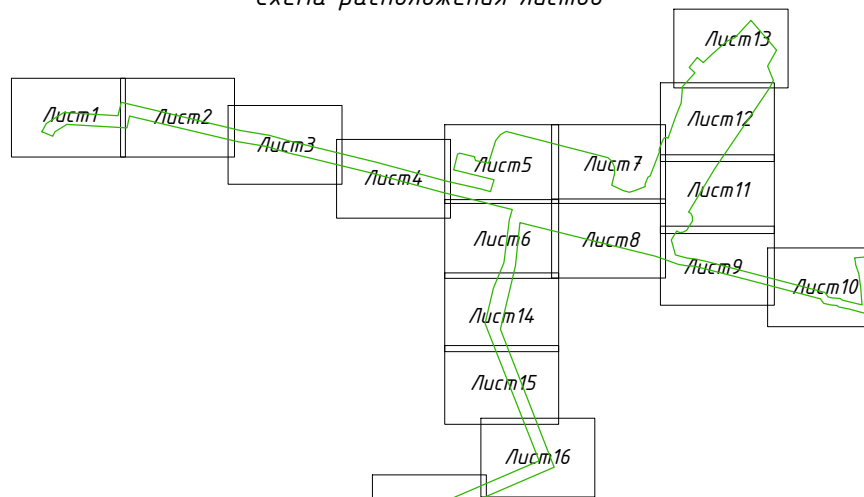
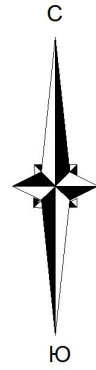
Схема расположения листов



Условные обозначения находятся на листе 30

Республика Адыгея г. Майкоп, Майкопский район, Гиагинский район							
Реконструкция Майкопской КС							
Изм.	Кол. уч.	Лист № док.	Подп.	Дата			
Разработал	Курилова				Проект планировки территории. Графическая часть		
Проверил							
Чертёж красных линий Масштаб 1 : 2 000					Стадия	Лист	Листов
					ПП	17	30
					ООО "Южгипрозем" г. Пятигорск 2018 г.		

Схема расположения листов

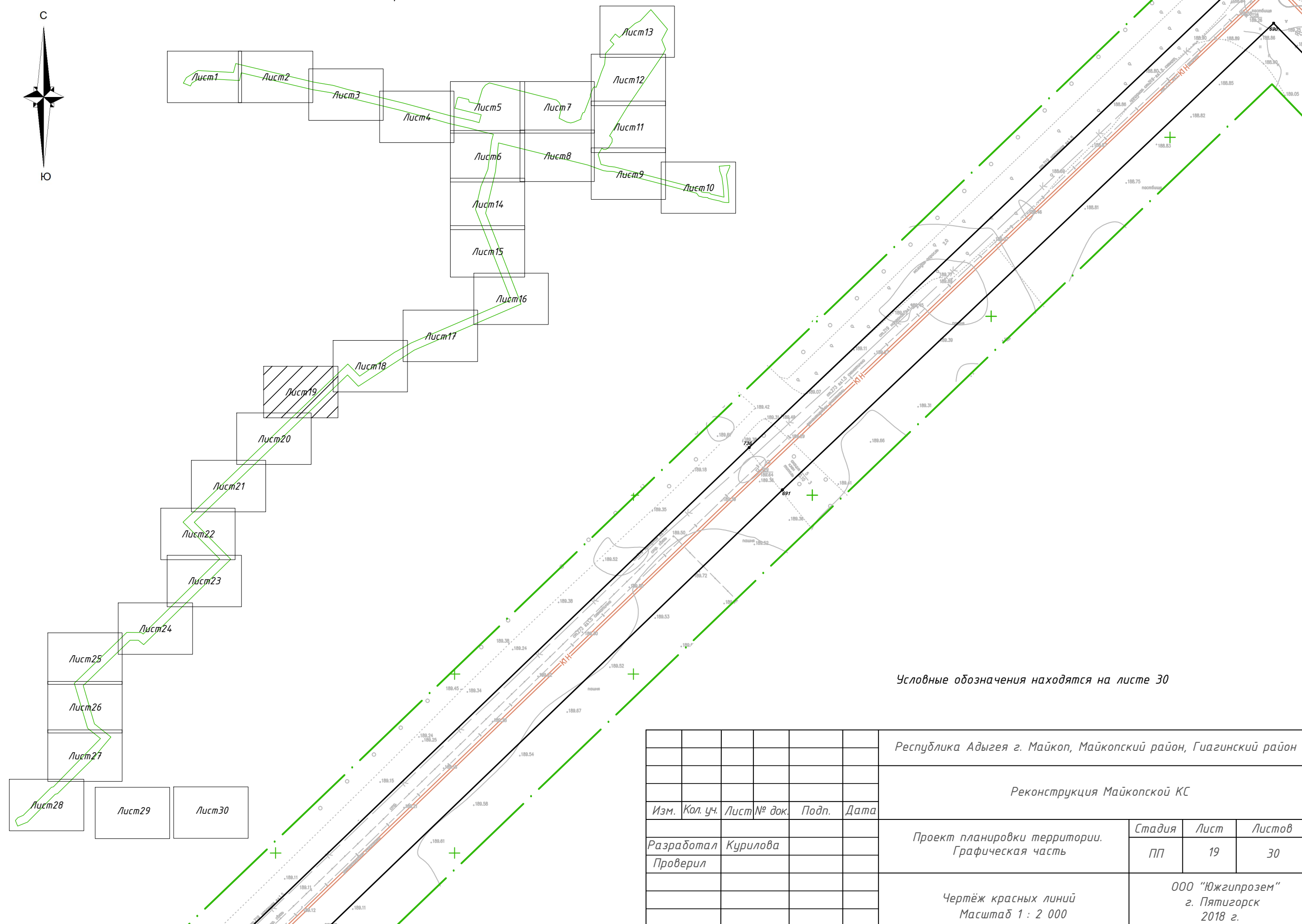



п. Подгорный

Условные обозначения находятся на листе 30

					Республика Адыгея г. Майкоп, Майкопский район, Гиагинский район			
					Реконструкция Майкопской КС			
Изм.	Кол. уч.	Лист № док.	Подп.	Дата	Проект планировки территории. Графическая часть	Стадия	Лист	Листов
Разработал	Проверил	Курилова				ПП	18	30
					Чертёж красных линий Масштаб 1 : 2 000		ООО "Южгипрозем" г. Пятигорск 2018 г.	

Схема расположения листов

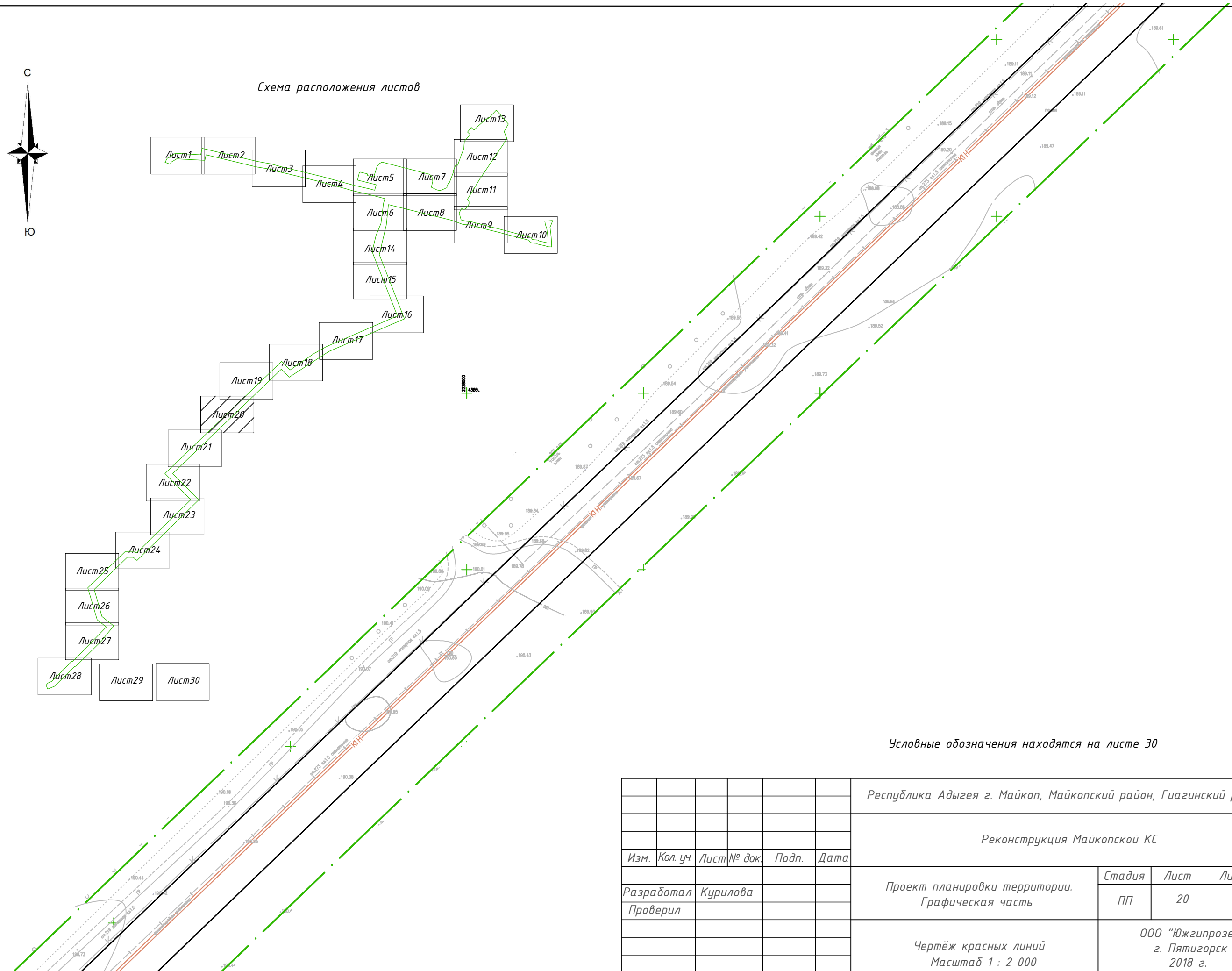
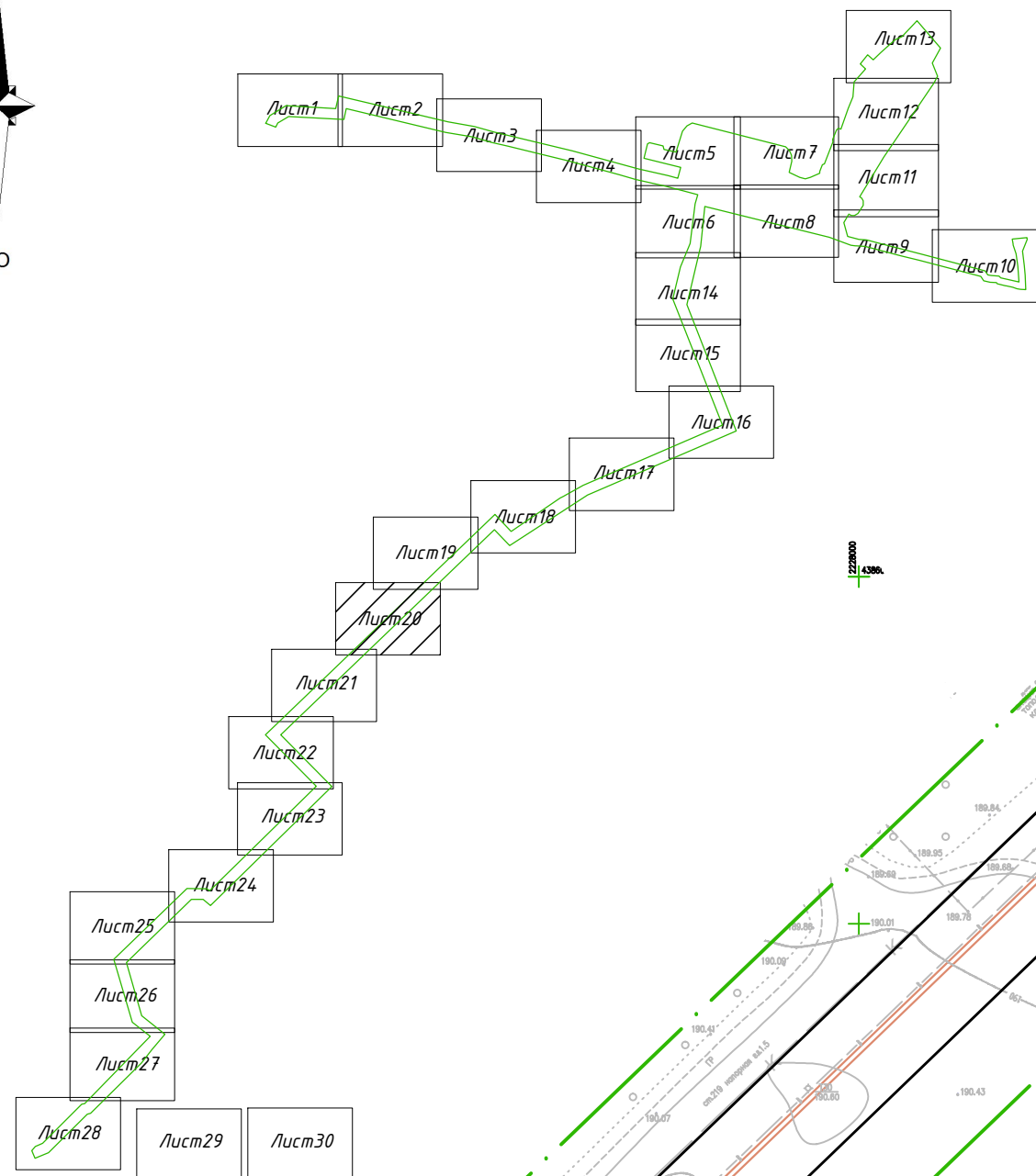


Условные обозначения находятся на листе 30

Республика Адыгея г. Майкоп, Майкопский район, Гиагинский район							
Реконструкция Майкопской КС							
Изм.	Кол. уч.	Лист № док.	Подп.	Дата			
Разработал	Курилова				Проект планировки территории. Графическая часть		
Проверил							
Чертёж красных линий Масштаб 1 : 2 000					Стадия	Лист	Листов
					ПП	19	30
					ООО "Южгипрозем" г. Пятигорск 2018 г.		



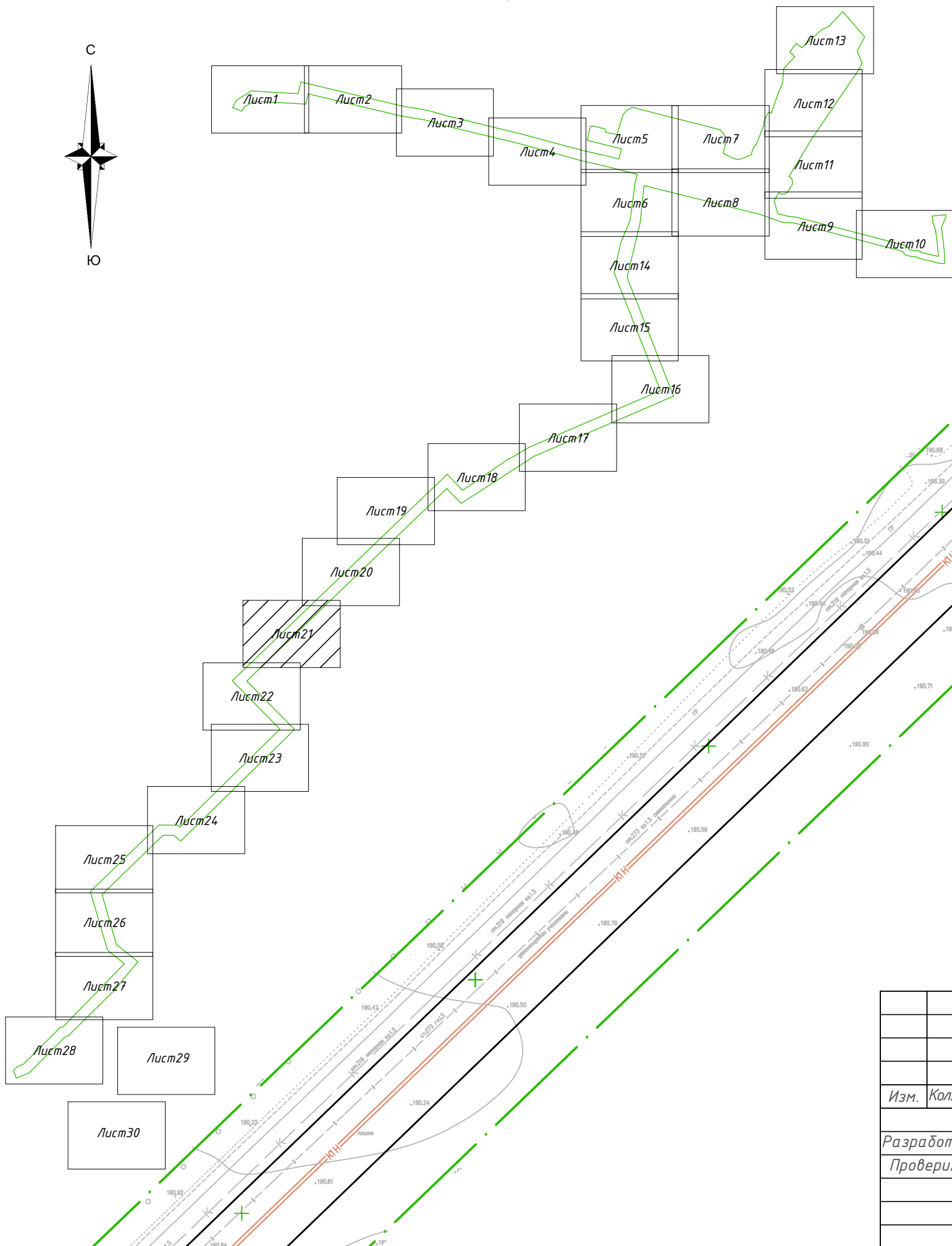
Схема расположения листов



Условные обозначения находятся на листе 30

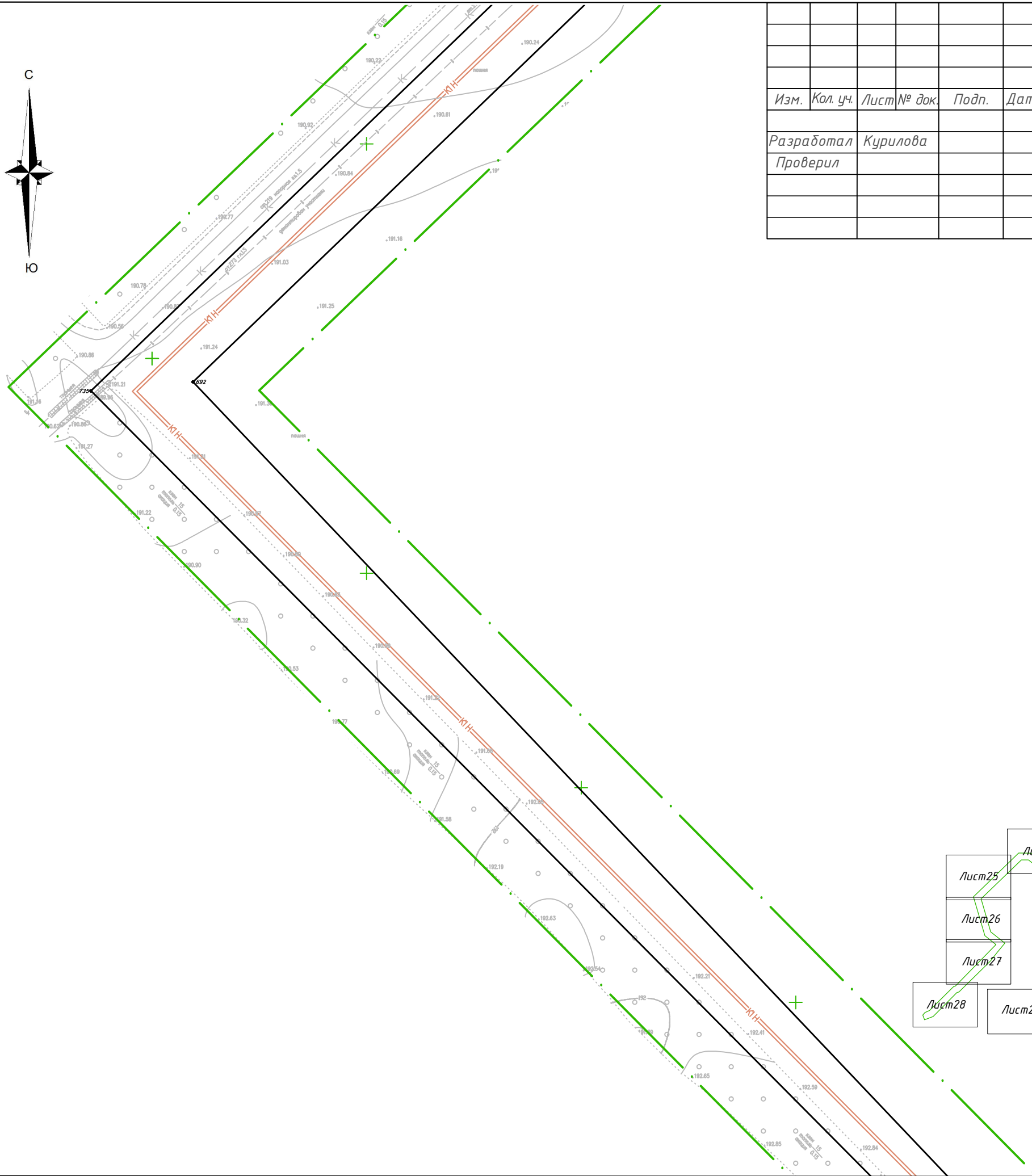
Республика Адыгея г. Майкоп, Майкопский район, Гиагинский район							
Реконструкция Майкопской КС							
Изм.	Кол. уч.	Лист № док.	Подп.	Дата			
Разработал	Курилова				Проект планировки территории. Графическая часть		
Проверил							
Чертеж красных линий Масштаб 1 : 2 000					Стадия	Лист	Листов
					ПП	20	30
					ООО "Южгипрозем" г. Пятигорск 2018 г.		

Схема расположения листов



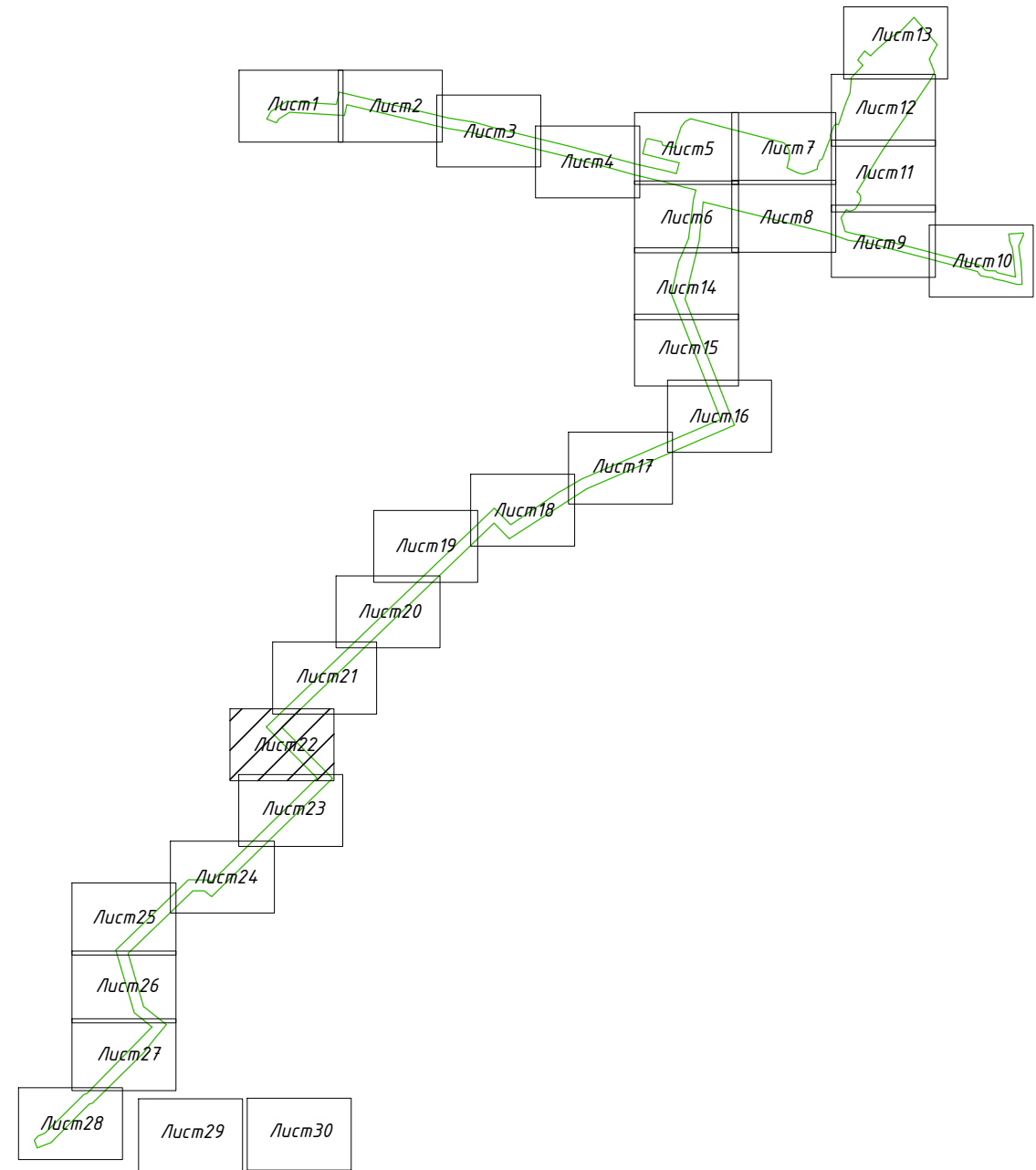
Условные обозначения находятся на листе 30

Республика Адыгея г. Майкоп, Майкопский район, Гиагинский район							
Реконструкция Майкопской КС							
Изм.	Кол. уч.	Лист № док.	Подп.	Дата			
Разработал	Курилова				Проект планировки территории. Графическая часть		
Проверил							
Чертёж красных линий Масштаб 1 : 2 000					Стадия	Лист	Листов
					ПП	21	30
					ООО "Южгипрозем" г. Пятигорск 2018 г.		



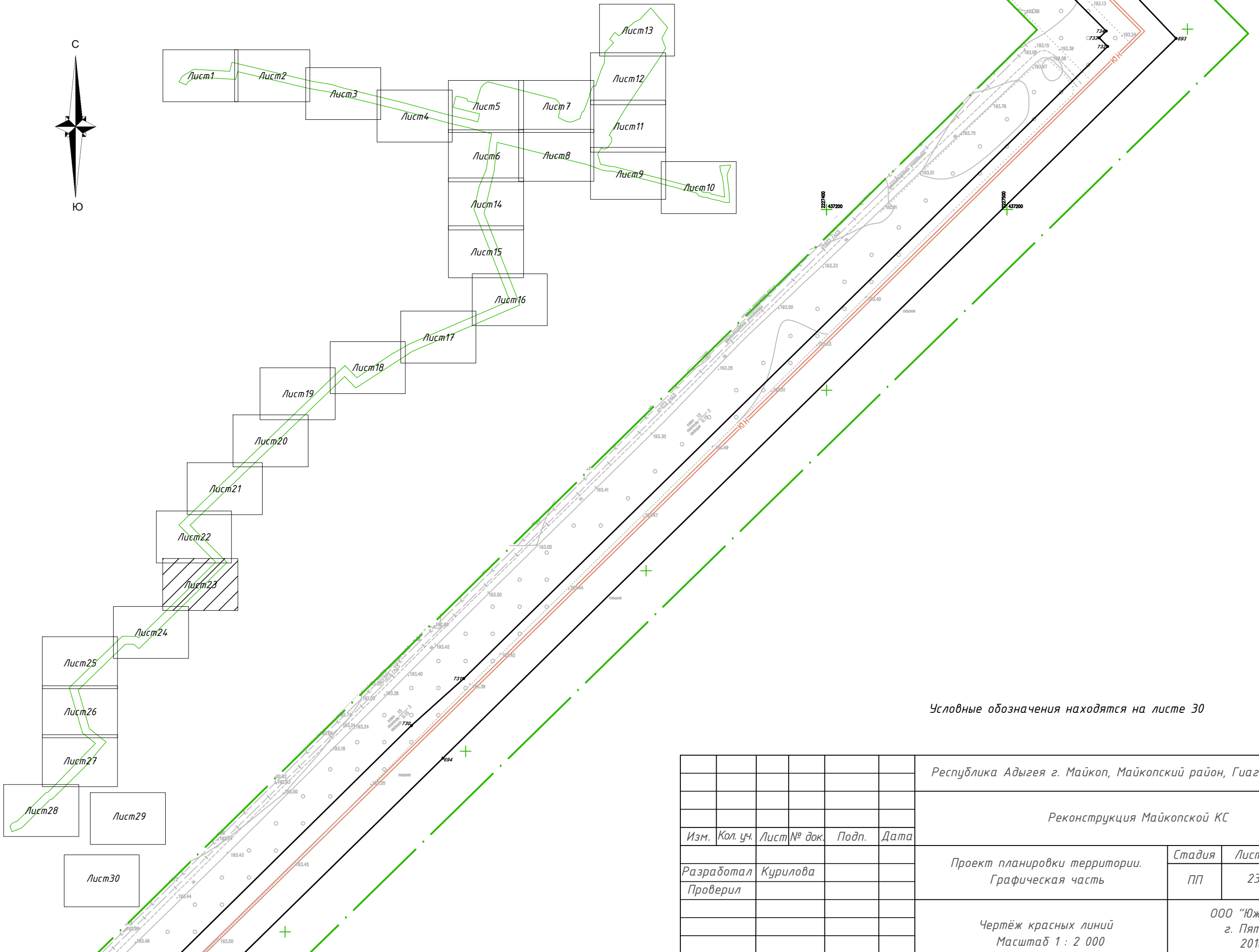
						Республика Адыгея г. Майкоп, Майкопский район, Гиагинский район				
						Реконструкция Майкопской КС				
Изм.	Кол. уч.	Лист	№ док.	Подп.	Дата					
Разработал Курилова						Проект планировки территории. Графическая часть		Стадия ПП	Лист 22	Листов 30
Проверил						Чертеж красных линий Масштаб 1 : 2 000		ООО "Южгипрозем" г. Пятигорск 2018 г.		

Схема расположения листов



Условные обозначения находятся на листе 30

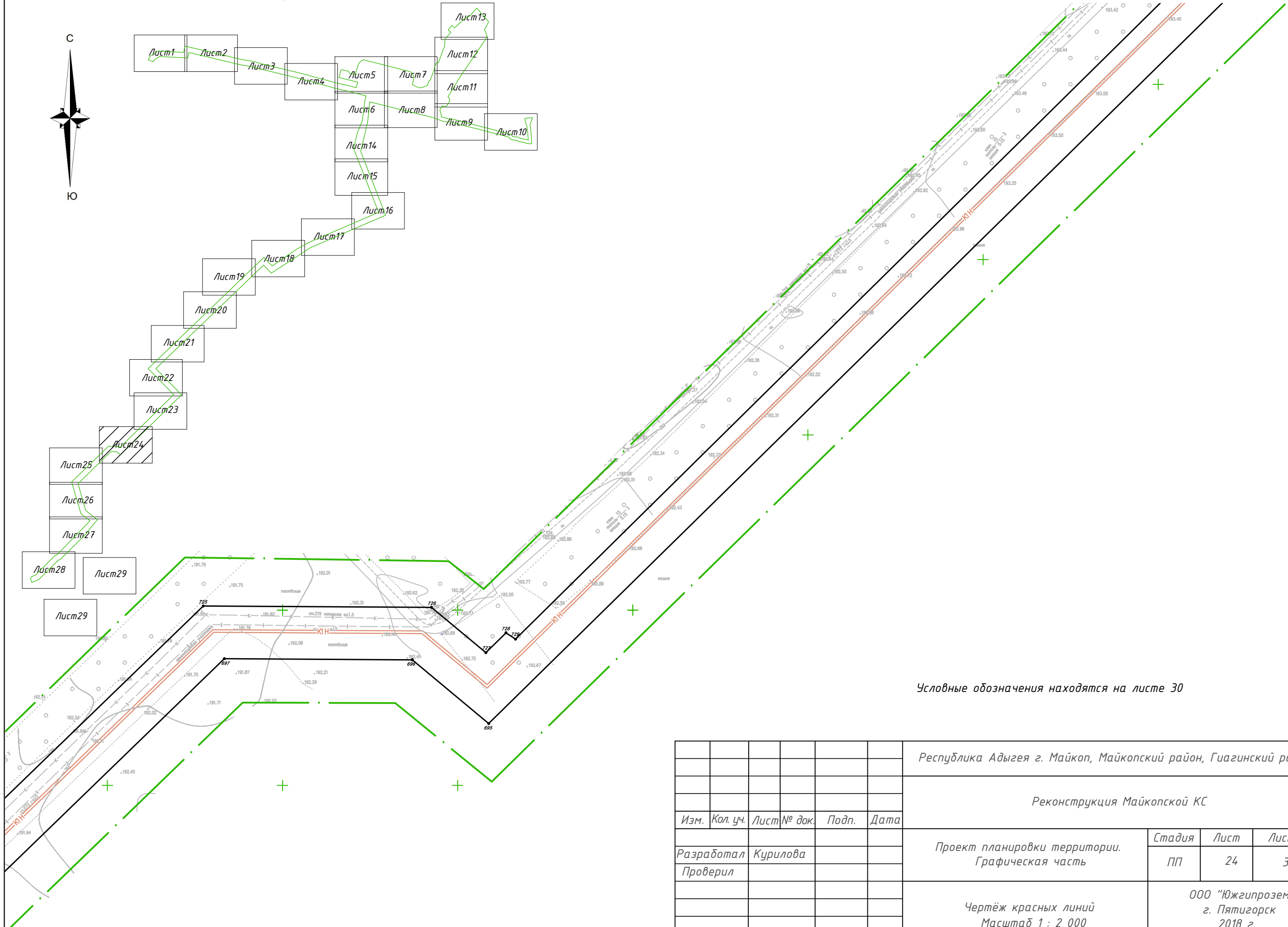
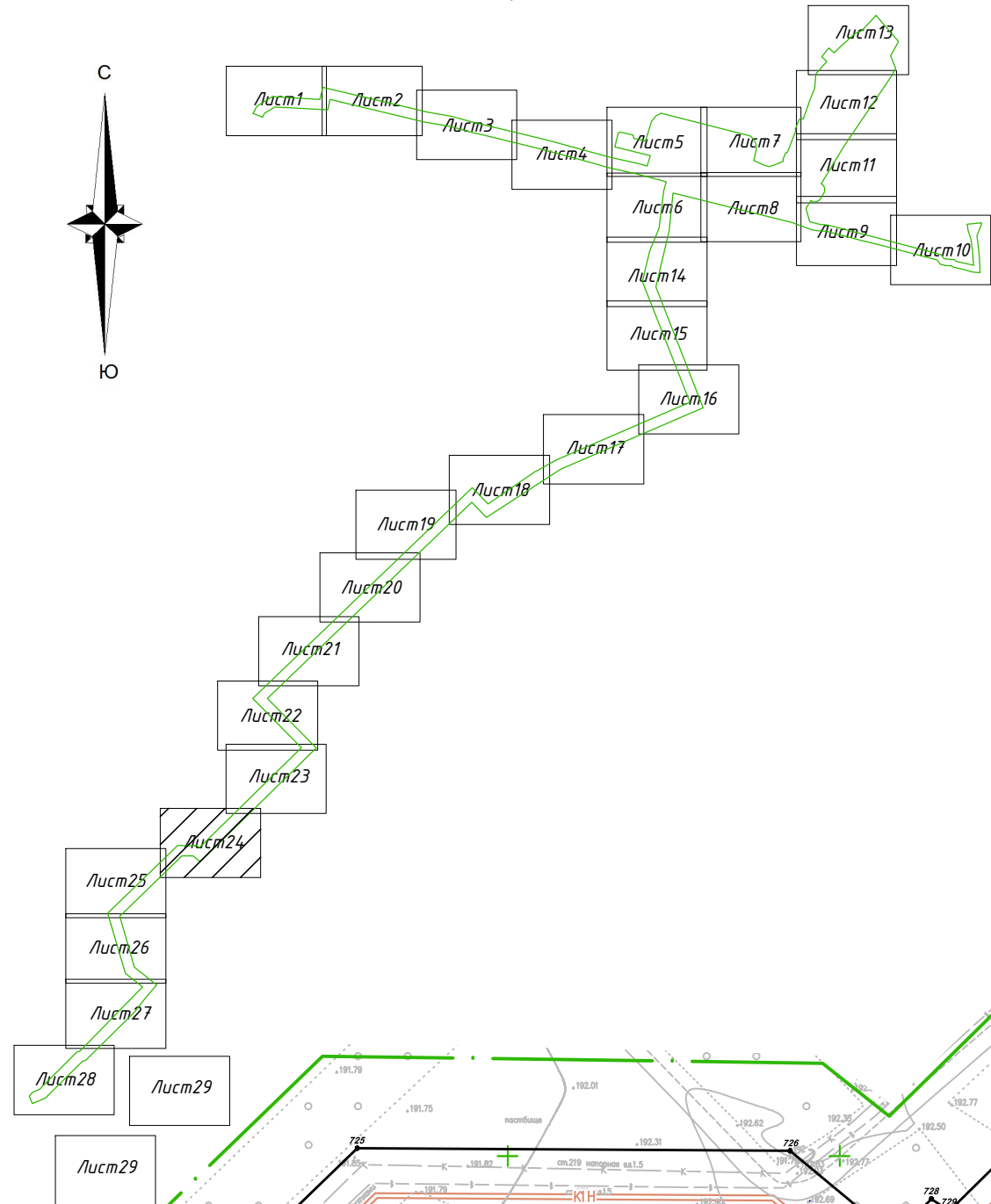
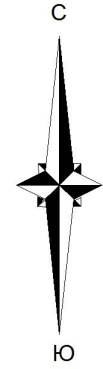
Схема расположения листов



Условные обозначения находятся на листе 30

Республика Адыгея г. Майкоп, Майкопский район, Гиагинский район							
Реконструкция Майкопской КС							
Изм.	Кол. уч.	Лист № док.	Подп.	Дата			
Разработал	Курилова				Проект планировки территории. Графическая часть		
Проверил							
Чертёж красных линий Масштаб 1 : 2 000					Стадия	Лист	Листов
					ПП	23	30
					ООО "Южгипрозем" г. Пятигорск 2018 г.		

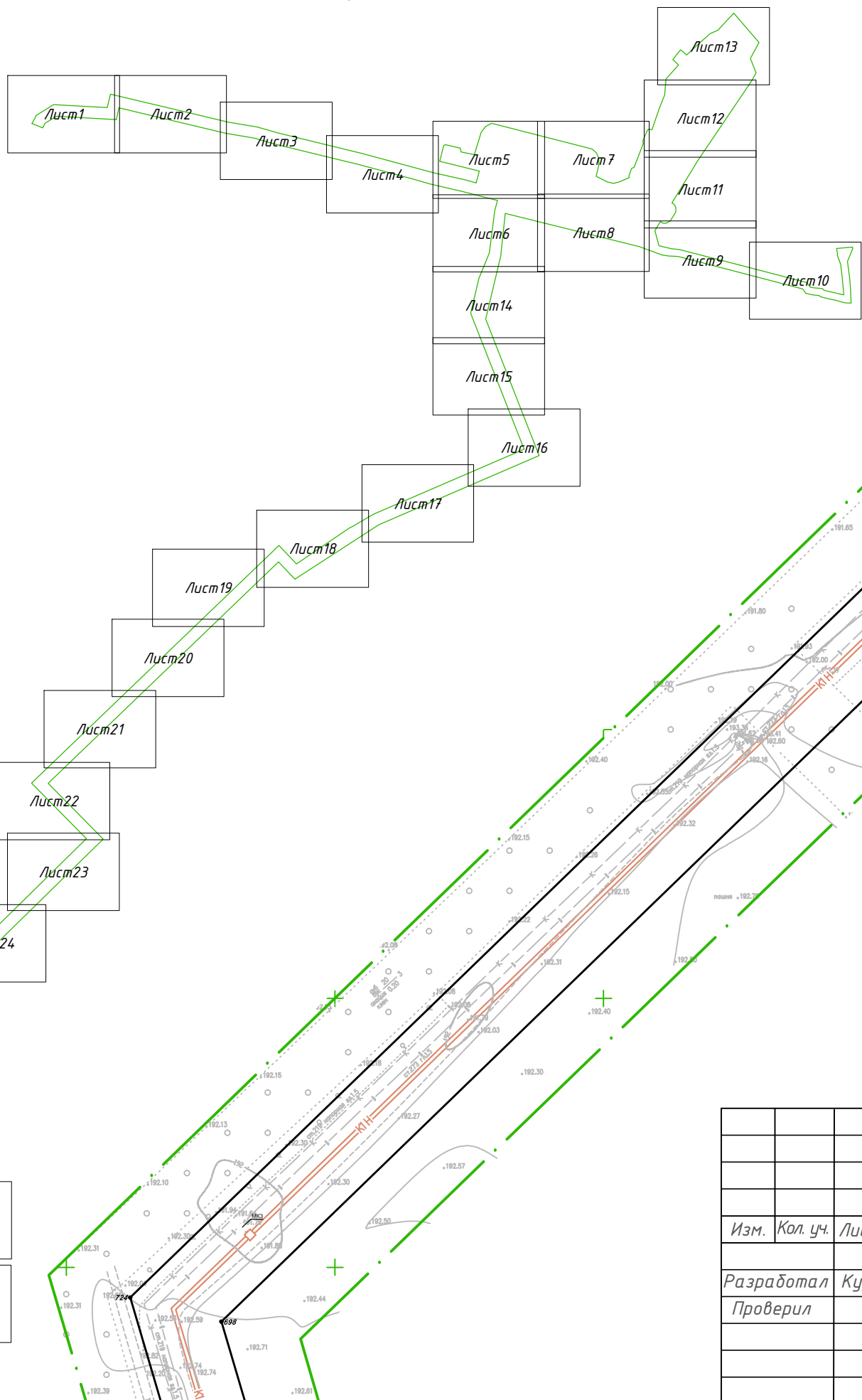
Схема расположения листов



Условные обозначения находятся на листе 30

Республика Адыгея г. Майкоп, Майкопский район, Гиагинский район							
Реконструкция Майкопской КС							
Изм.	Кол. уч.	Лист № док.	Подп.	Дата			
Разработал	Курилова				Проект планировки территории. Графическая часть		
Проверил							
Чертёж красных линий Масштаб 1 : 2 000					Стадия	Лист	Листов
					ПП	24	30
					ООО "Южгипрозем" г. Пятигорск 2018 г.		

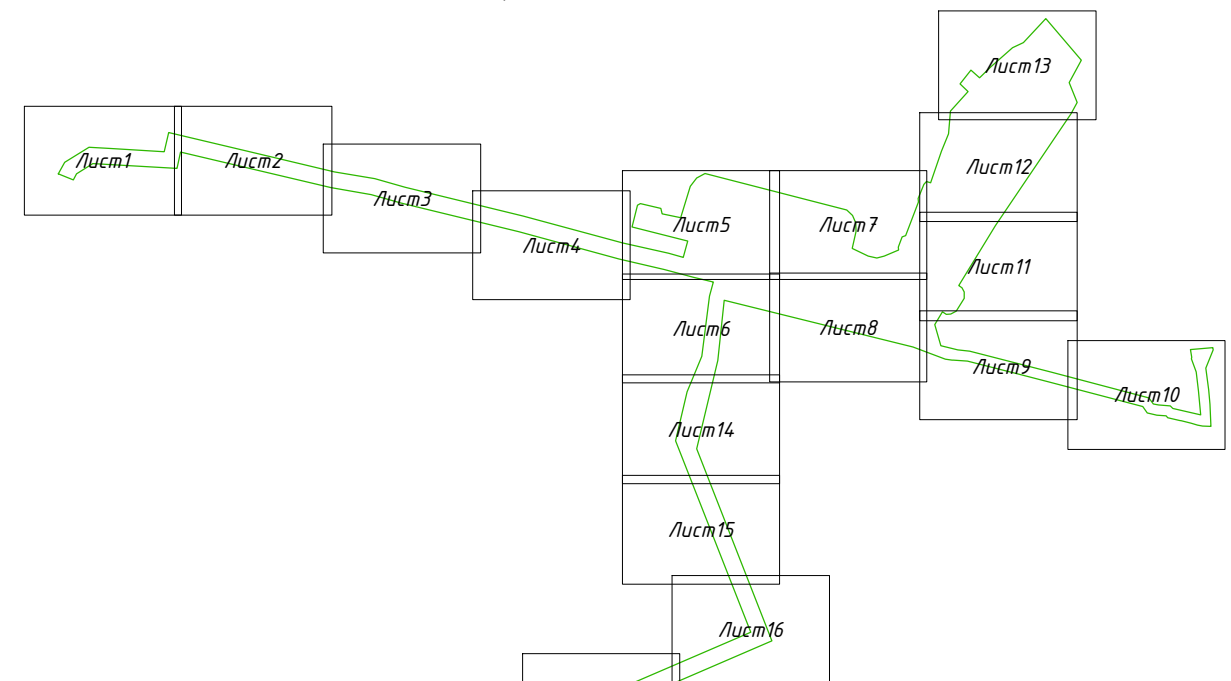
Схема расположения листов



Условные обозначения находятся на листе 30

Республика Адыгея г. Майкоп, Майкопский район, Гиагинский район							
Реконструкция Майкопской КС							
Изм.	Кол. уч.	Лист № док.	Подп.	Дата			
Разработал	Курилова				Проект планировки территории. Графическая часть		
Проверил							
Чертёж красных линий Масштаб 1 : 2 000					Стадия	Лист	Листов
					ПП	25	30
					ООО "Южгипрозем" г. Пятигорск 2018 г.		

Схема расположения листов

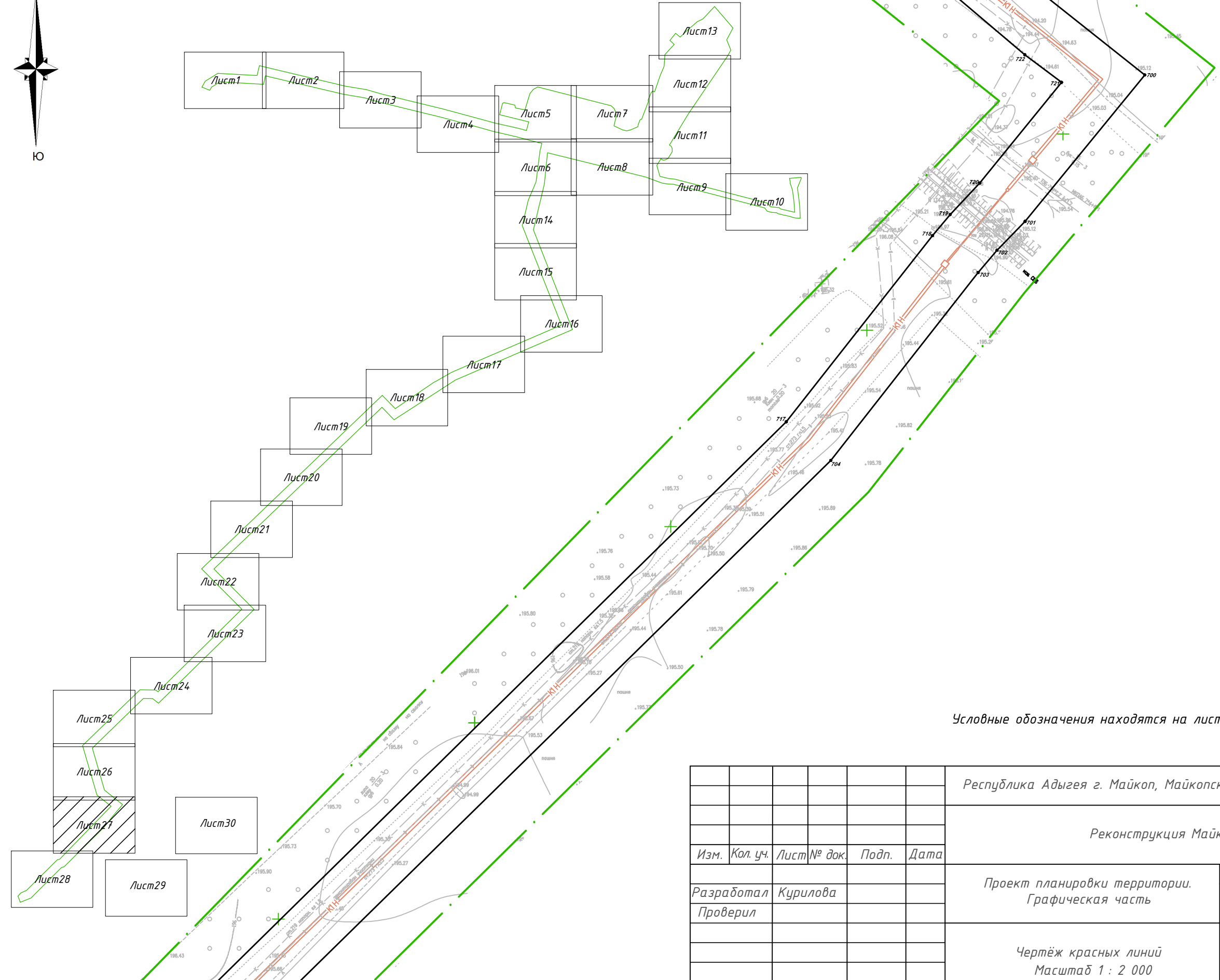


Условные обозначения находятся на листе 30

Республика Адыгея г. Майкоп, Майкопский район, Гиагинский район					
Реконструкция Майкопской КС					
Изм.	Кол. уч.	Лист № док.	Подп.	Дата	
Разработал	Курилова				Проект планировки территории. Графическая часть
Проверил					Стадия ПП
					Лист 26
					Листов 30
Чертёж красных линий Масштаб 1 : 2 000					ООО "Южгипрозем" г. Пятигорск 2018 г.



Схема расположения листов

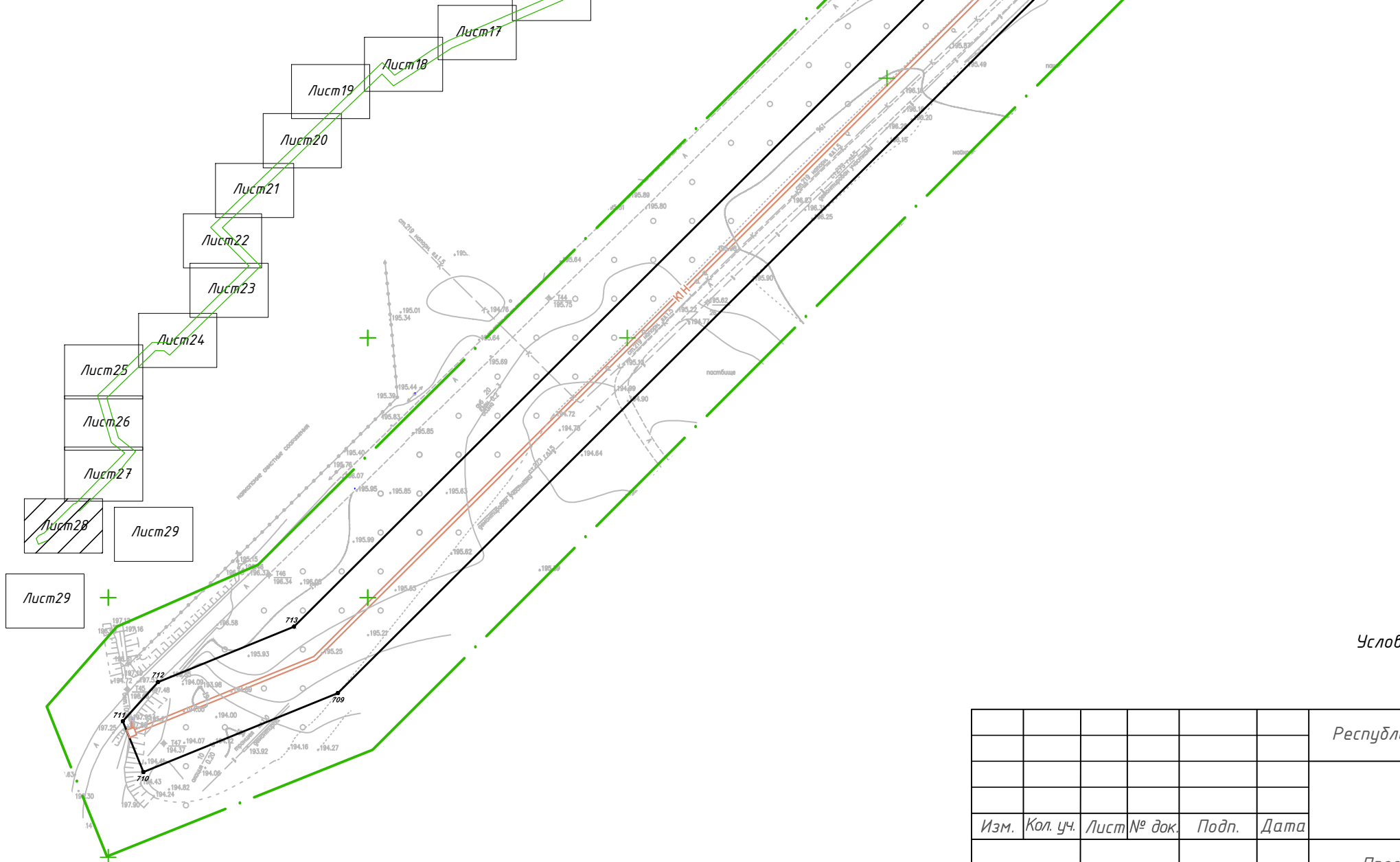
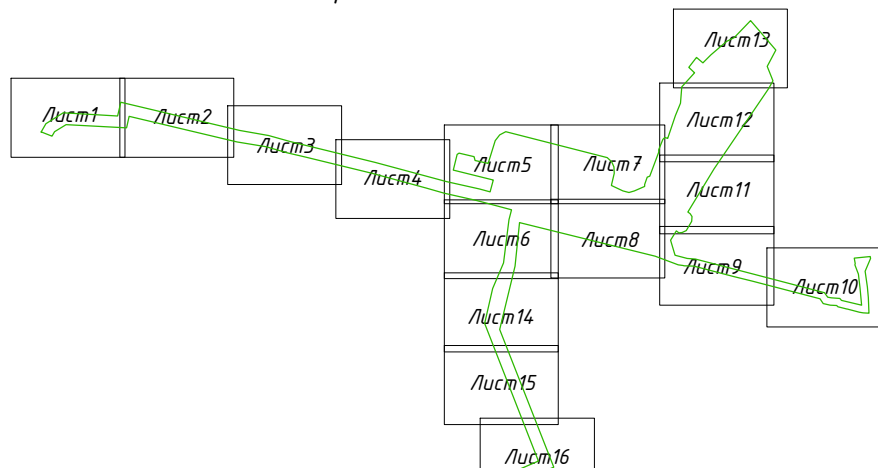


Условные обозначения находятся на листе 30

Республика Адыгея г. Майкоп, Майкопский район, Гиагинский район							
Реконструкция Майкопской КС							
Изм.	Кол. уч.	Лист № док.	Подп.	Дата			
Разработал	Курилова				Проект планировки территории. Графическая часть		
Проверил							
Чертёж красных линий Масштаб 1 : 2 000					Стадия	Лист	Листов
					ПП	27	30
					ООО "Южгипрозем" г. Пятигорск 2018 г.		



Схема расположения листов



Условные обозначения находятся на листе 30

Республика Адыгея г. Майкоп, Майкопский район, Гиагинский район					
Реконструкция Майкопской КС					
Изм.	Кол. уч.	Лист № док.	Подп.	Дата	
Разработал	Курилова				Стадия Лист Листов ПП 28 30
Проверил					
Чертёж красных линий Масштаб 1 : 2 000					ООО "Южгипрозем" г. Пятигорск 2018 г.






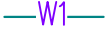











Каталог координат точек красных линий

№№ точек	Координаты	
	Х, м	У, м
Красная линия 1		
1	442 332,350	2 227 193,570
2	442 327,180	2 227 197,050
3	442 307,240	2 227 207,070
4	442 304,590	2 227 205,750
5	442 305,560	2 227 197,080
6	442 304,570	2 227 173,790
7	442 327,920	2 227 186,430
8	442 332,530	2 227 193,570
Красная линия 2		
9	442 398,380	2 227 688,080
10	442 391,920	2 227 715,320
11	442 343,180	2 227 703,760
12	442 366,660	2 227 301,880
13	442 317,960	2 227 222,270
14	442 340,980	2 227 207,460
15	442 395,130	2 227 294,640
16	442 372,510	2 227 681,940
Красная линия 3		
17	442 103,190	2 230 030,840
18	442 098,190	2 230 051,230
19	442 105,370	2 230 058,700
20	442 107,930	2 230 059,340
21	442 105,750	2 230 068,070
22	442 103,200	2 230 067,430
23	442 101,880	2 230 072,770
24	442 093,270	2 230 070,710
25	442 088,190	2 230 091,000
26	442 078,770	2 230 085,650
27	442 071,980	2 230 112,210
28	442 065,740	2 230 110,660
29	442 018,280	2 230 304,890
30	442 075,760	2 230 319,990
31	442 072,382	2 230 333,522
32	442 083,060	2 230 336,460
33	442 084,040	2 230 332,970
34	442 122,750	2 230 341,550
35	442 115,806	2 230 367,581
36	442 097,930	2 230 362,816
37	442 100,608	2 230 352,758
38	442 076,140	2 230 346,330
39	442 073,478	2 230 356,134
40	441 917,055	2 230 314,625
41	441 906,392	2 230 354,336
42	441 900,079	2 230 352,529
43	441 897,467	2 230 351,124
44	441 895,490	2 230 348,703
45	441 895,408	2 230 347,294
46	441 903,775	2 230 316,920
47	441 906,470	2 230 312,030
48	441 912,270	2 230 307,320
49	441 916,780	2 230 305,920
50	441 919,955	2 230 305,550
51	441 923,805	2 230 305,625
52	441 961,325	2 230 315,245
53	441 960,927	2 230 312,035
54	441 926,120	2 230 303,220
55	441 916,950	2 230 301,380
56	441 909,390	2 230 302,070
57	441 904,020	2 230 306,560
58	441 901,490	2 230 312,050
59	441 861,640	2 230 346,920
60	441 857,160	2 230 348,020
61	441 852,160	2 230 348,880
62	441 708,520	2 230 430,140
63	441 716,240	2 230 400,170
64	441 849,400	2 230 434,420
65	441 879,420	2 230 313,880
66	441 802,470	2 230 392,310
67	441 807,750	2 230 349,780
68	441 892,780	2 230 924,730
69	442 027,320	2 230 430,270
70	442 114,420	2 230 078,230
71	442 170,020	2 230 843,580
72	442 211,720	2 230 694,900
73	442 245,810	2 230 495,860
74	442 281,270	2 230 342,220
75	442 381,800	2 230 922,040
76	442 428,950	2 230 725,420
77	442 401,760	2 230 718,750
78	442 408,470	2 230 690,470
79	442 462,460	2 230 703,270
80	442 409,040	2 230 928,500
81	442 308,520	2 230 525,680
82	442 273,680	2 230 501,450
83	442 259,590	2 230 521,220
84	442 197,520	2 230 850,710
85	442 141,630	2 230 084,830
86	442 110,000	2 230 212,680
87	442 105,790	2 230 216,040
88	442 108,370	2 230 219,270
89	442 054,400	2 230 437,400
90	441 920,260	2 230 931,540
91	441 868,970	2 230 156,930
92	441 837,170	2 230 270,990
93	441 890,450	2 230 285,640
94	441 894,030	2 230 271,240
95	441 974,390	2 230 292,770
96	442 035,930	2 230 050,660

№№ точек	Координаты	
	Х, м	У, м
97	442 039,800	2 230 036,370
98	442 041,970	2 230 042,890
99	442 044,390	2 230 043,490
100	442 045,720	2 230 038,140
101	442 045,560	2 230 040,250
102	442 059,530	2 230 019,960
103	442 032,530	2 230 030,840
Красная линия 4		
103	442 215,500	2 230 424,290
104	442 213,300	2 230 432,490
105	442 206,870	2 230 430,770
106	442 188,940	2 230 431,210
107	442 214,880	2 230 432,360
108	442 213,010	2 230 433,850
109	442 214,390	2 230 419,960
110	442 206,870	2 230 482,960
111	442 203,730	2 230 478,140
112	442 154,590	2 230 443,710
113	442 146,370	2 230 440,880
114	442 147,090	2 230 438,100
115	442 151,990	2 230 418,600
116	442 153,610	2 230 412,430
117	442 166,310	2 230 420,470
118	442 168,780	2 230 422,610
119	442 170,900	2 230 420,120
120	442 168,430	2 230 418,000
121	442 170,880	2 230 416,470
122	442 181,880	2 230 425,390
123	442 198,070	2 230 424,990
124	442 198,720	2 230 422,550
125	442 171,040	2 230 402,730
126	442 173,920	2 230 403,100
127	442 173,160	2 230 399,530
128	442 158,650	2 230 393,260
129	442 158,940	2 230 392,150
130	442 173,430	2 230 397,050
131	442 209,070	2 230 422,570
132	442 215,500	2 230 424,290
Красная линия 5		
132	442 208,610	2 230 455,000
133	442 207,860	2 230 463,730
134	442 198,860	2 230 467,310
135	442 161,220	2 230 440,710
136	442 163,950	2 230 431,830
137	442 179,730	2 230 431,440
138	442 208,610	2 230 455,000
Красная линия 6		
138	442 098,920	2 230 624,070
139	442 098,430	2 230 625,410
140	441 913,710	2 230 951,200
141	441 909,050	2 230 902,510
142	441 897,140	2 230 973,520
143	441 892,270	2 230 982,650
144	441 900,670	2 230 996,000
145	441 886,890	2 230 930,710
146	441 879,410	2 230 927,740
147	441 863,650	2 230 967,370
148	441 871,060	2 230 970,320
149	441 857,280	2 230 105,030
150	441 849,940	2 230 931,120
151	441 831,180	2 230 148,870
152	441 824,520	2 230 178,190
153	441 824,150	2 230 201,550
154	441 833,870	2 230 209,360
155	441 831,840	2 230 211,870
156	441 831,350	2 230 209,970
157	441 852,460	2 230 214,300
158	441 844,230	2 230 248,080
159	441 893,750	2 230 361,790
160	441 912,290	2 230 353,290
161	441 954,820	2 230 367,820
162	441 952,880	2 230 373,500
163	442 009,360	2 230 355,240
164	441 901,400	2 230 704,040
165	442 089,550	2 230 430,640
166	442 090,370	2 230 450,920
167	442 152,480	2 230 472,240
168	442 160,140	2 230 499,920
169	442 204,990	2 230 465,260
170	442 202,980	2 230 470,940
171	442 163,870	2 230 457,540
172	442 158,150	2 230 474,190
173	442 379,400	2 230 550,160
174	442 378,860	2 230 551,710
175	442 480,280	2 230 586,460
176	442 543,600	2 230 596,740
177	442 579,320	2 230 592,150
178	442 687,080	2 230 680,620
179	442 689,390	2 230 677,880
180	442 699,240	2 230 686,260
181	442 697,130	2 230 688,870
182	442 700,390	2 230 691,470
183	442 726,310	2 230 659,780
184	442 754,310	2 230 682,750
185	442 728,280	2 230 714,440
186	442 801,140	2 230 774,260
187	442 888,670	2 230 877,900
188	442 885,570	2 230 896,836
189	442 913,010	2 230 926,910
190	442 905,780	2 230 935,710
191	442 021,710	2 230 031,750

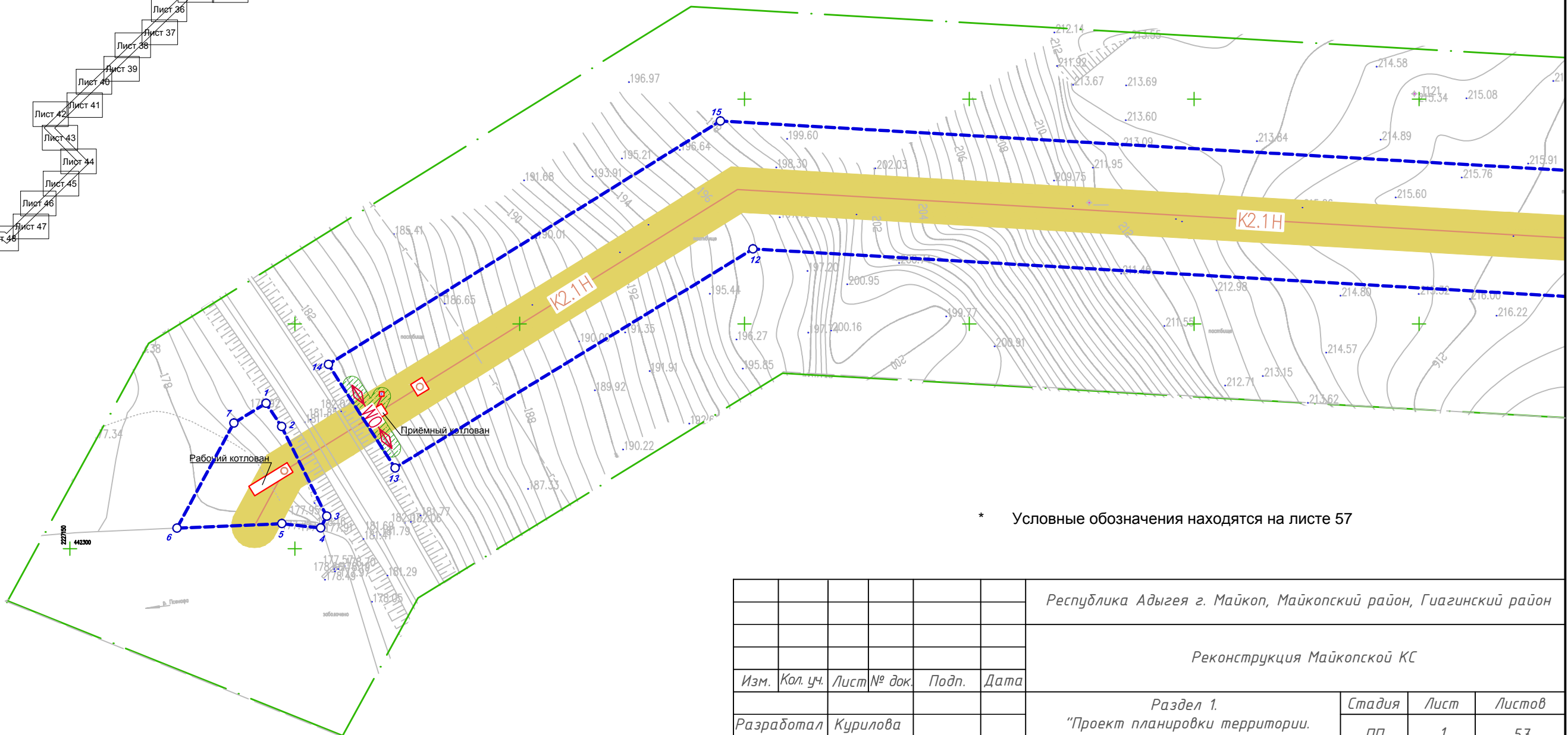
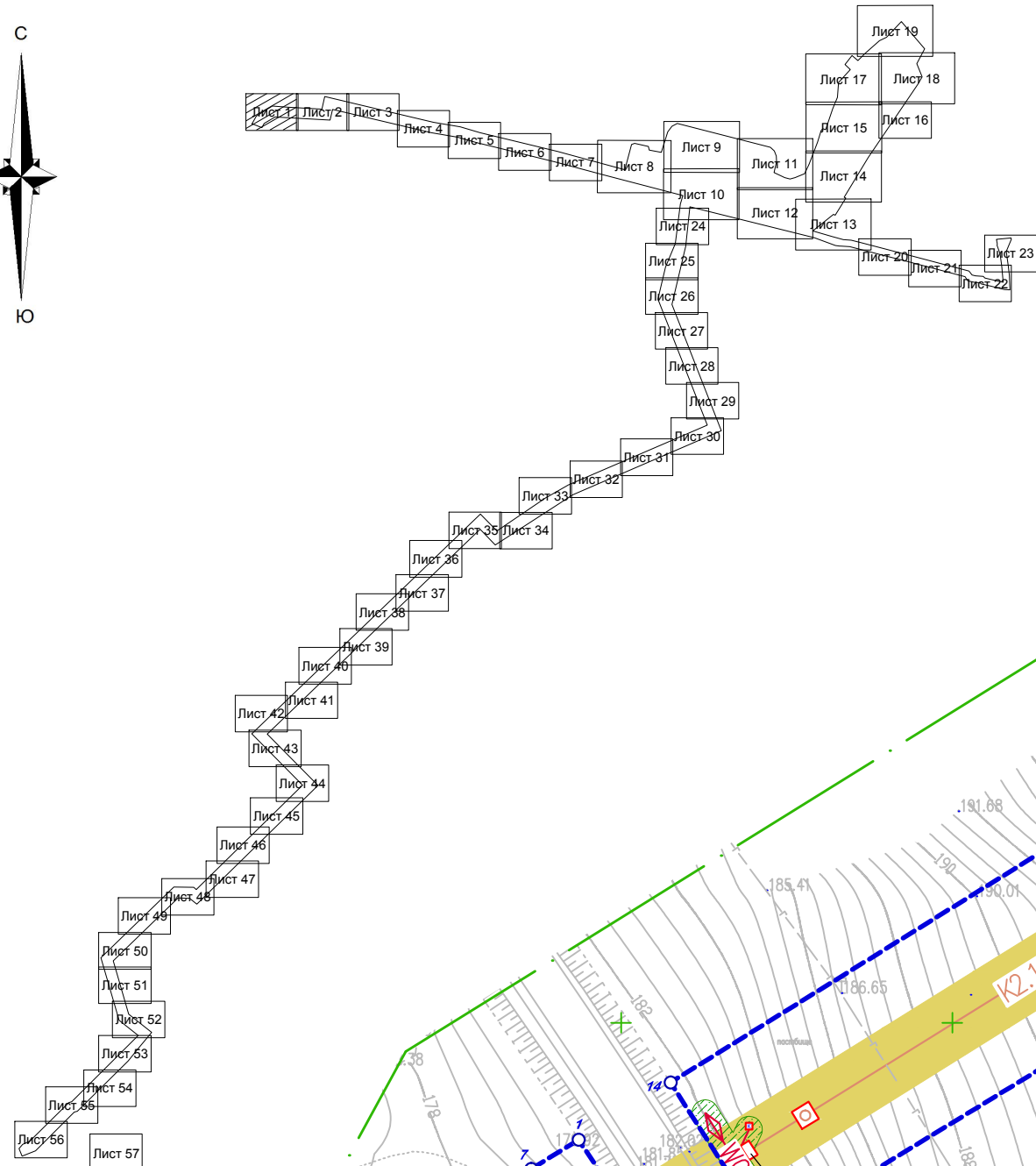
№№ точек	Координаты	
	Х, м	У, м
192	443 017,880	2 232 036,370
193	442 901,970	2 231 940,340
194	442 888,250	2 231 957,050
195	442 648,580	2 231 760,200
196	442 587,710	2 231 853,630
197	442 593,180	2 231 857,700
198	442 586,960	2 231 869,730
199	442 633,840	2 231 899,250
200	442 626,050	2 231 910,000
201	442 729,670	2 231 761,330
202	442 728,540	2 232 030,980
203	442 765,330	2 232 053,350
204	442 762,210	2 232 058,460
205	442 888,440	2 232 135,090
206	442 885,320	2 232 140,210
207	442 759,110	2 232 063,580
208	442 748,190	2 232 081,550
209	442 509,640	2 231 943,220
210	442 501,980	2 231 946,470
211	442 660,640	2 232 043,000
212	442 658,640	2 232 046,450
213	442 745,450	2 232 096,920
214	442 742,670	2 232 101,660
215	442 854,890	2 232 169,480
216	442 851,790	2 232 174,610
217	442 739,650	2 232 106,850
218	442 728,330	2 232 126,520
219	442 678,928	2 232 097,586
220	442 621,590	2 232 129,980
221	442 058,180	2 231 750,470
222	441 701,090	2 231 536,440
223	441 693,220	2 231 572,540
224	441 653,280	2 231 548,490
225	441 656,380	2 231 543,350
226	441 689,140	2 231 563,080
227	441 695,670	2 231 533,170
228	441 690,830	2 231 494,090
229	441 639,350	2 231 456,030
230	441 598,270	2 231 425,380
231	441 596,961	2 231 421,646
232	441 593,500	2 231 422,900
233	441 593,250	2 231 422,720
234	441 597,480	2 231 401,700
235	441 582,930	2 231 393,540
236	441 584,470	2 231 386,062
237	441 586,400	2 231 268,260
238	441 605,670	2 231 245,760
239	441 670,000	2 230 938,670
240	441 743,004	2 230 908,718
241	441 744,830	2 230 904,210
242	441 758,140	2 230 902,510
243	441 765,400	2 230 899,530
244	441 766,740	2 230 895,070
245	441 774,200	2 230 896,990
246	441 776,230	2 230 898,470
247	441 782,340	2 230 939,370
248	441 791,000	2 230 905,860
249	441 808,498	2 230 915,068
250	441 831,925	2 230 926,953
251	441 845,650	2 230 933,900
252	441 854,800	2 230 899,520
253	441 863,920	2 230 867,750
254	441 864,560	2 230 864,200
255	441 833,460	2 230 865,350
256	441 891,590	2 230 788,580
257	441 911,110	2 230 792,880
258	441 917,750	2 230 791,230
259	441 936,540	2 230 796,220

Условные обозначения к Чертежу красных линий

-  границы территории, в отношении которой осуществляется подготовка проекта планировки
-  красные линии устанавливаемые
-  1 характерная точка красной линии, её порядковый номер
-  — Г — газопровод проектируемый
-  — V1 — кабель связи проектируемый
-  — W1 — кабель электроснабжения, напряжением до 1 кВ
-  — V5 — кабель ТСО
-  — V0 — канализация телефонная
-  — K2.1H — трубопровод дождевой канализации
-  — K1H — трубопровод бытовой канализации напорный
-  — V3 — кабель контрольный
-  — W0 — кабель электрохимзащиты
-  — B1 — водопровод питьевой
-  — B3 — водопровод противопожарный
-  — ВЛ-35 кВ проектируемая
-  подъездные втодороги проектируемые
-  сооружения проектируемые

						Республика Адыгея г. Майкоп, Майкопский район, Гуагинский район			
						Реконструкция Майкопской КС			
Изм.	Колуч	Лист	№ док	Подп.	Дата				
						Проект планировки территории. Графическая часть	Стадия	Лист	Листов
Разработал	Курилова						ПП	30	30
Проверил						Чертеж красных линий	ООО "Южгипрозем" г. Пятигорск 2018 г.		

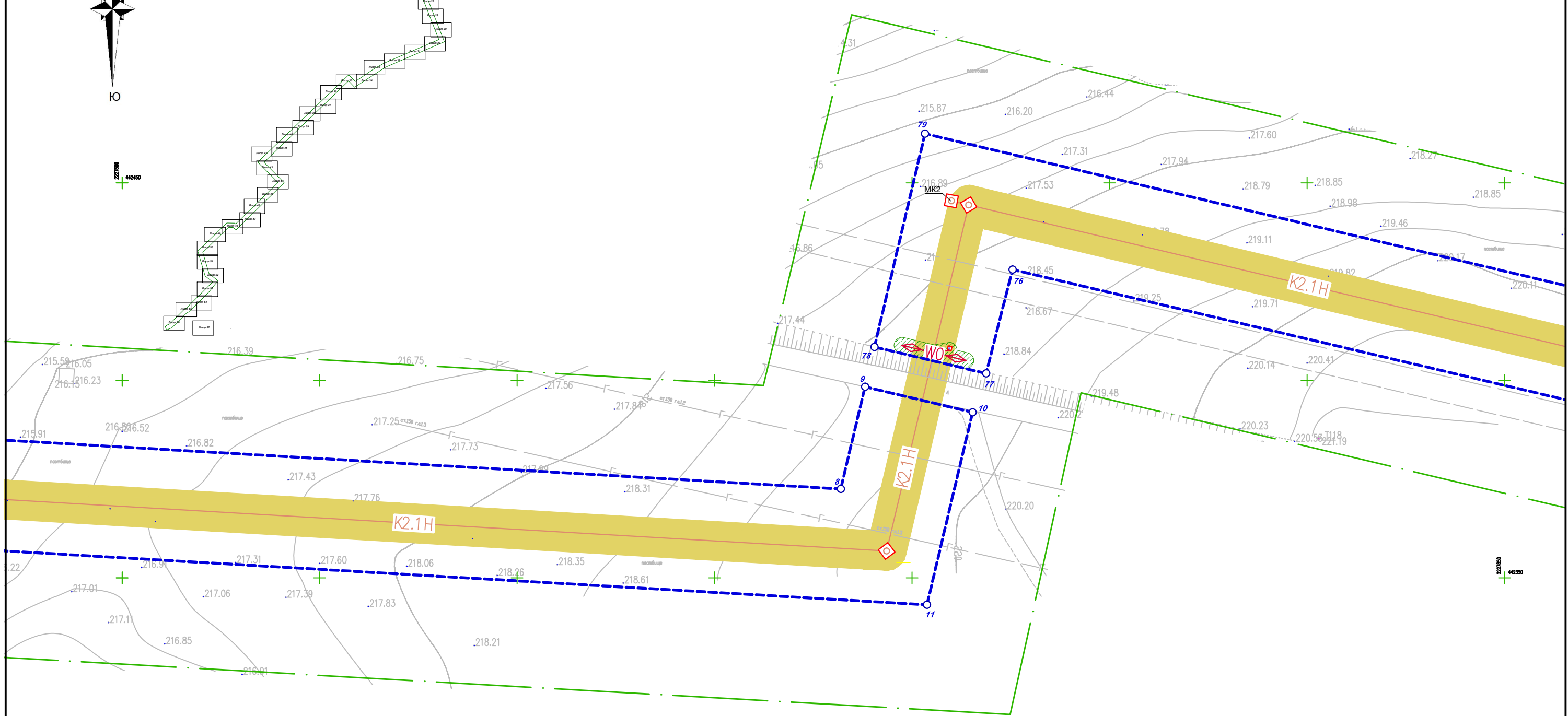
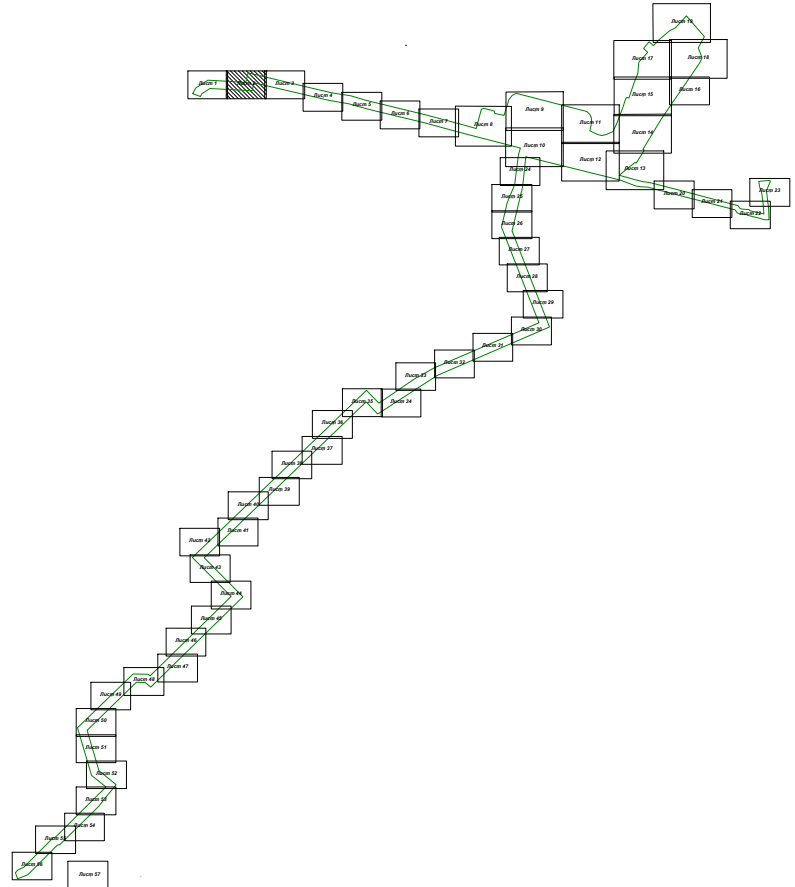
Схема расположения листов



* Условные обозначения находятся на листе 57

					Республика Адыгея г. Майкоп, Майкопский район, Гиагинский район		
					Реконструкция Майкопской КС		
Изм.	Кол. уч.	Лист № док.	Подп.	Дата	Стадия	Лист	Листов
Разработал	Курилова				ПП	1	57
Проверил					000 "Южгипрозем" г. Пятигорск 2018 г.		
					Масштаб 1 : 1 000		

Схема расположения листов



* Условные обозначения находятся на листе 57

					Республика Адыгея г. Майкоп, Майкопский район, Гиагинский район			
					Реконструкция Майкопской КС			
Изм.	Кол. уч.	Лист № док.	Подп.	Дата	Раздел 1. "Проект планировки территории. Графическая часть"	Стадия	Лист	Листов
Разработал	Проверил	Курилова				ПП	2	57
					Чертёж границ зон планируемого размещения линейных объектов		ООО "Южгипрозем" г. Пятигорск 2018 г.	
					Масштаб 1 : 1 000			

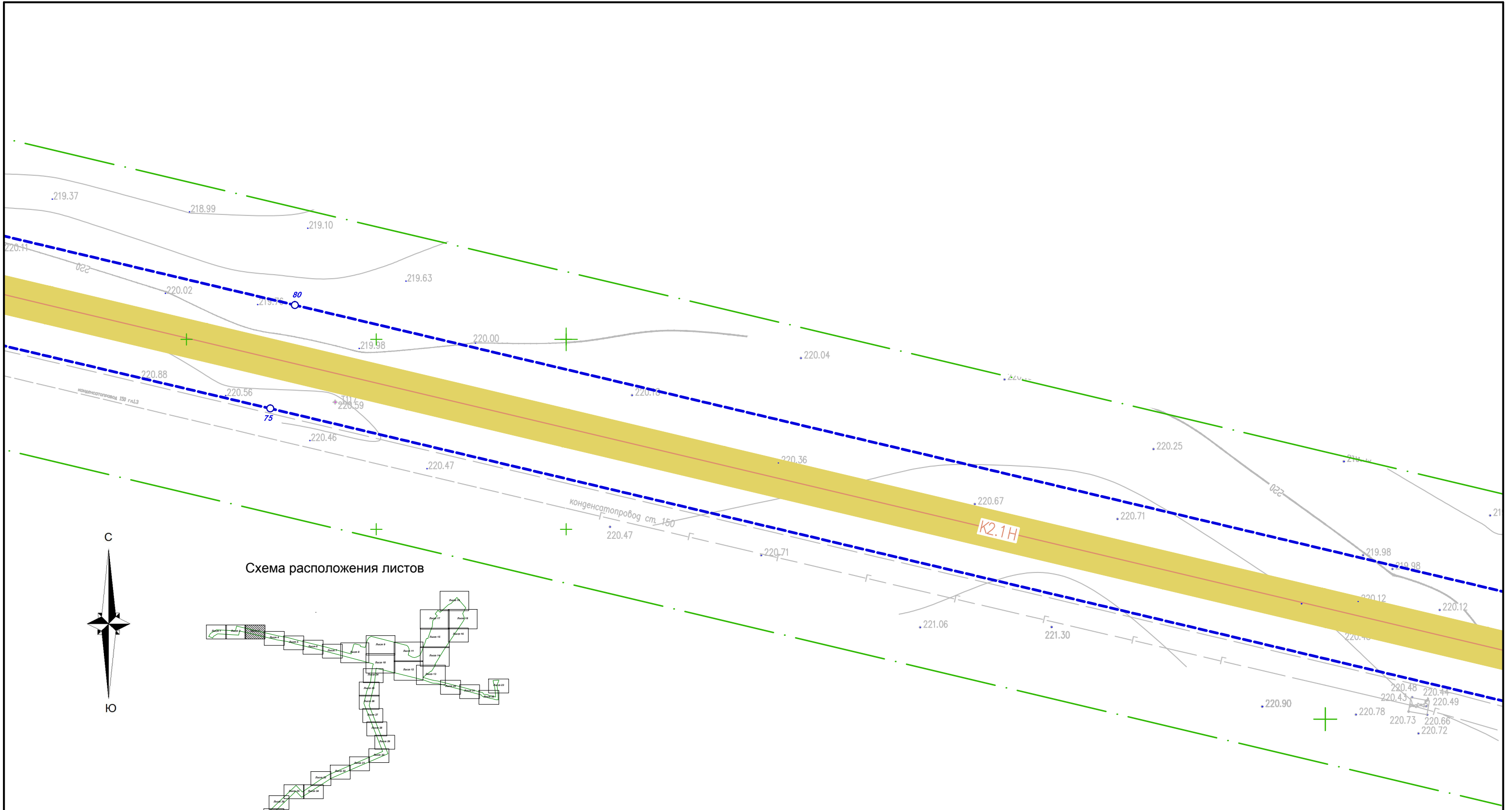


Схема расположения листов



* Условные обозначения находятся на листе 57

						Республика Адыгея г. Майкоп, Майкопский район, Гиагинский район		
						Реконструкция Майкопской КС		
Изм.	Кол. уч.	Лист № док.	Подп.	Дата		Стадия	Лист	Листов
Разработал		Курилова			Раздел 1. "Проект планировки территории. Графическая часть"	ПП	3	57
Проверил						ООО "Южгипрозем" г. Пятигорск 2018 г.		
					Чертеж границ зон планируемого размещения линейных объектов Масштаб 1 : 1 000			

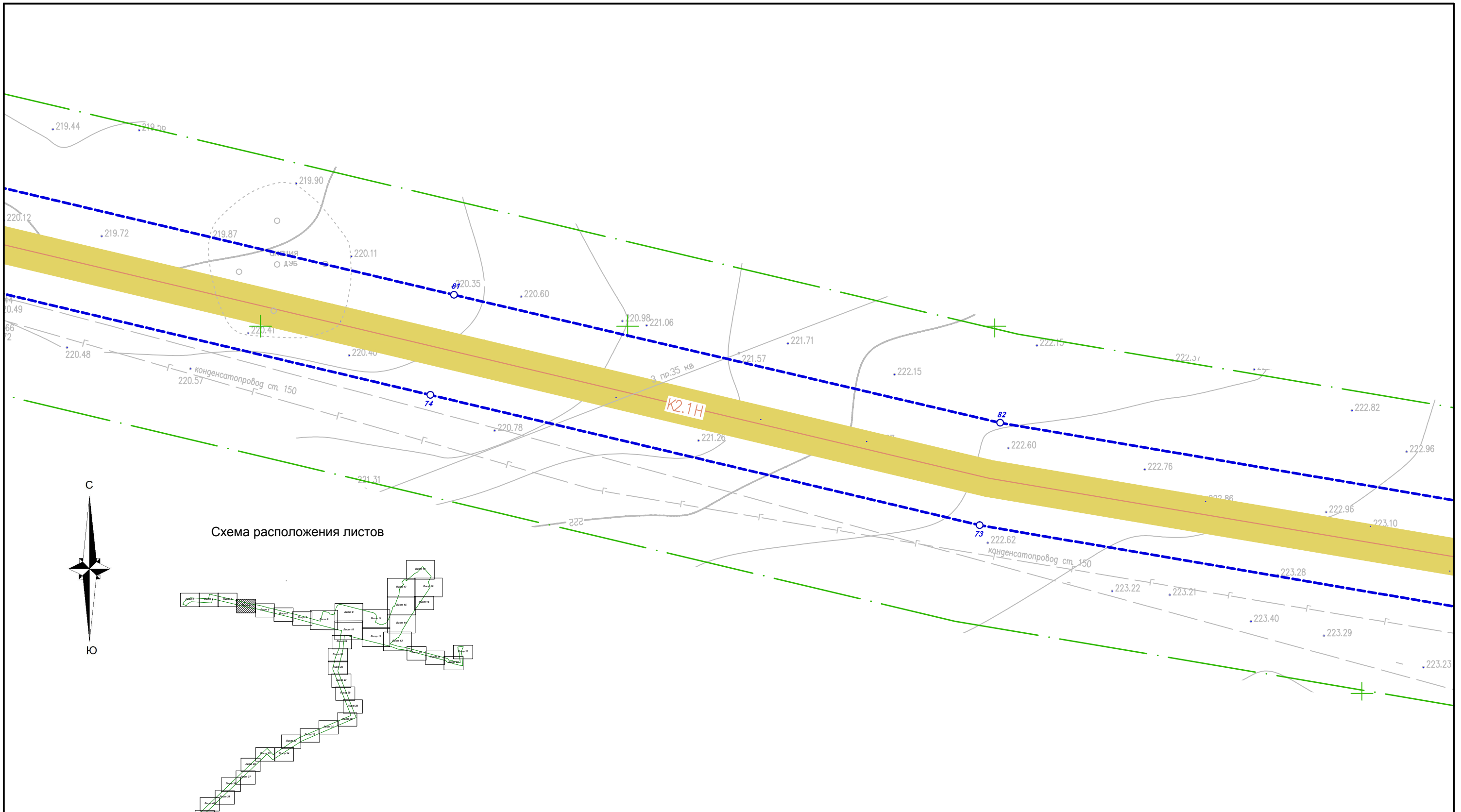
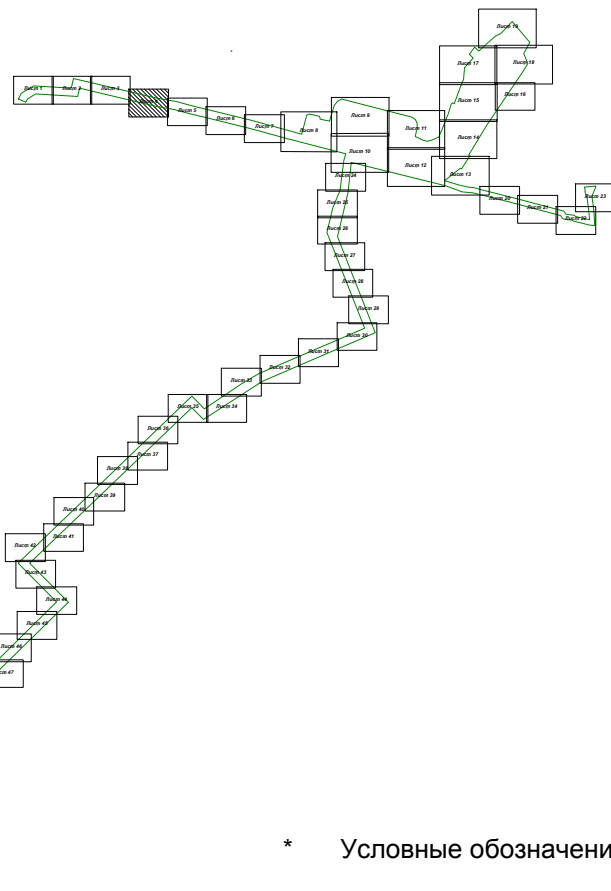


Схема расположения листов



* Условные обозначения находятся на листе 57

Республика Адыгея г. Майкоп, Майкопский район, Гиагинский район											
Реконструкция Майкопской КС											
Изм.	Кол. уч.	Лист № док.	Подп.	Дата							
Разработал	Курилова				Раздел 1. "Проект планировки территории. Графическая часть"						
Проверил											
Чертёж границ зон планируемого размещения линейных объектов Масштаб 1 : 1 000					<table border="1" style="margin: auto;"> <tr> <td>Стадия</td> <td>Лист</td> <td>Листов</td> </tr> <tr> <td>ПП</td> <td>4</td> <td>57</td> </tr> </table>	Стадия	Лист	Листов	ПП	4	57
Стадия	Лист	Листов									
ПП	4	57									
ООО "Южгипрозем" г. Пятигорск 2018 г.					ФОРМАТ А3						

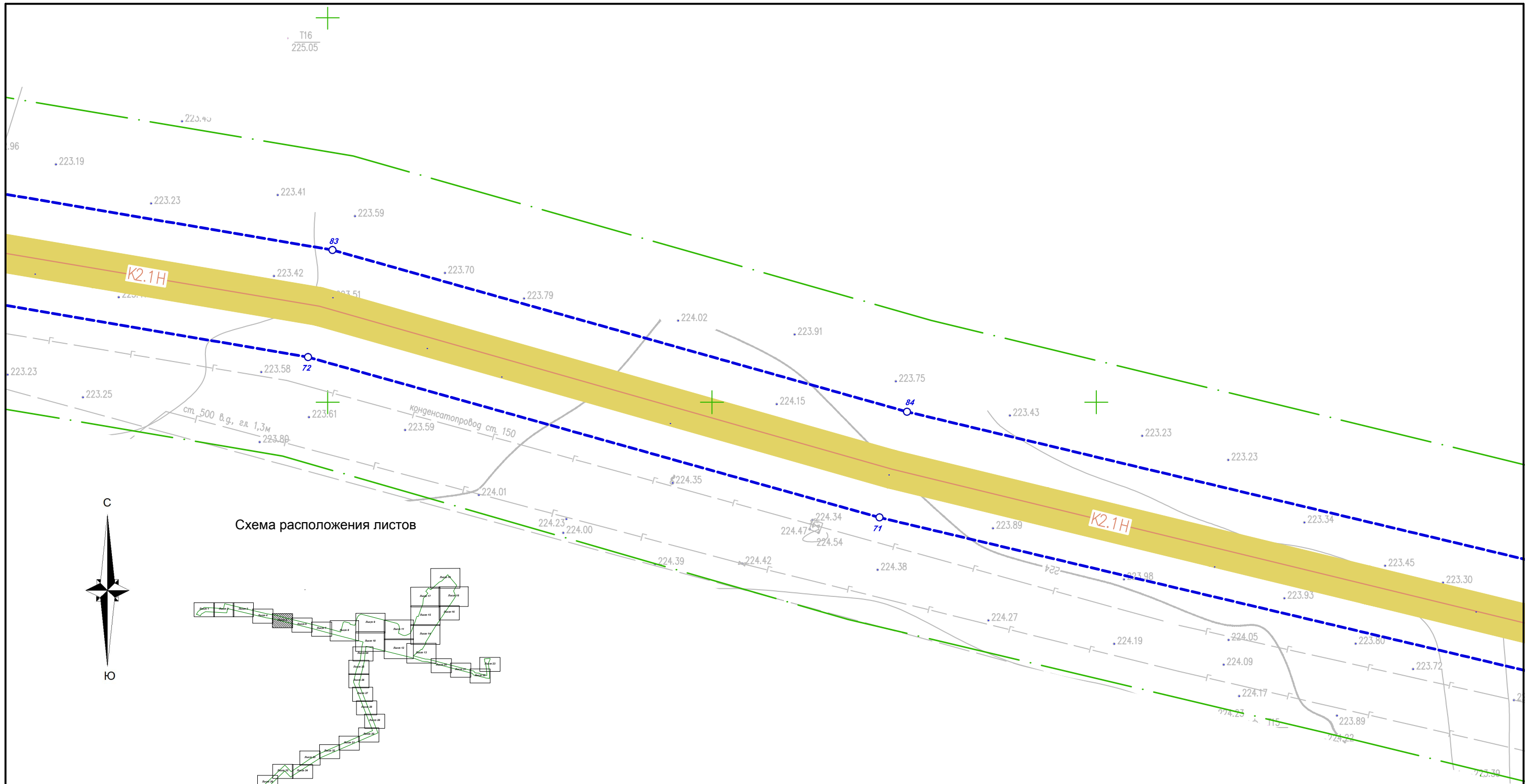
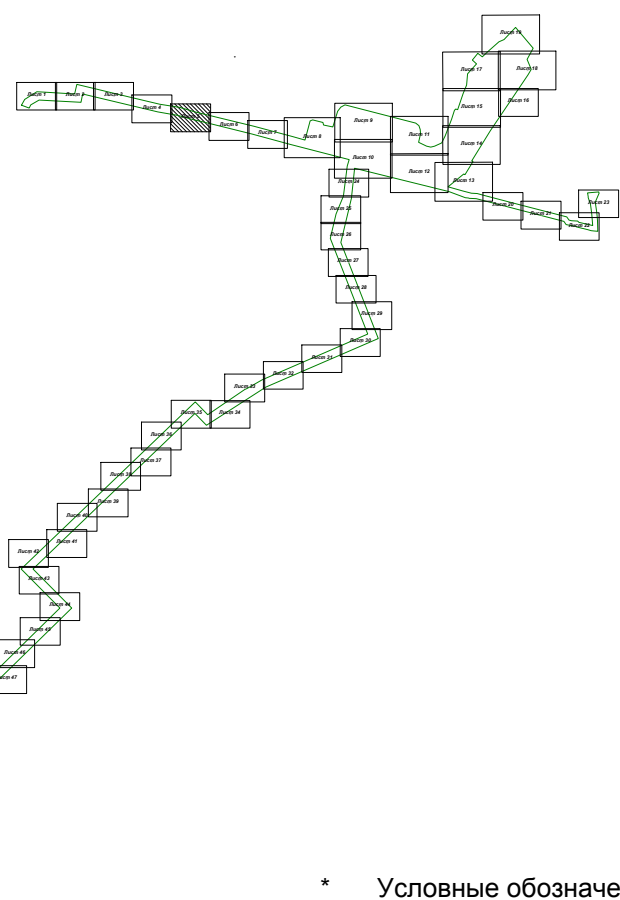


Схема расположения листов



* Условные обозначения находятся на листе 57

						Республика Адыгея г. Майкоп, Майкопский район, Гиагинский район			
						Реконструкция Майкопской КС			
Изм.	Кол. уч.	Лист № док.	Подп.	Дата	Раздел 1. "Проект планировки территории. Графическая часть"		Стадия	Лист	Листов
Разработал	Проверил	Курилова					ПП	5	57
						Чертёж границ зон планируемого размещения линейных объектов		ООО "Южгипрозем"	
						Масштаб 1 : 1 000		г. Пятигорск 2018 г.	

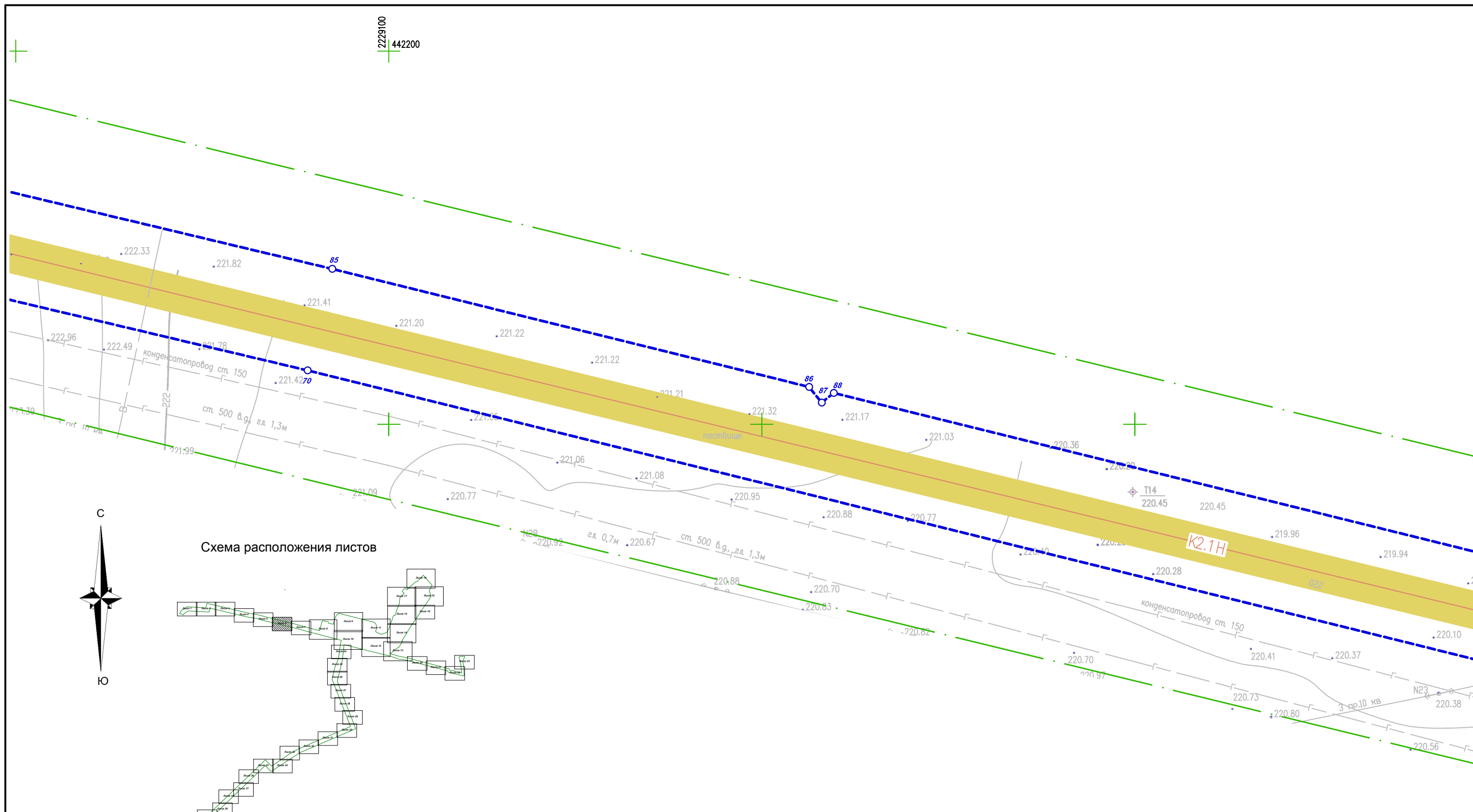
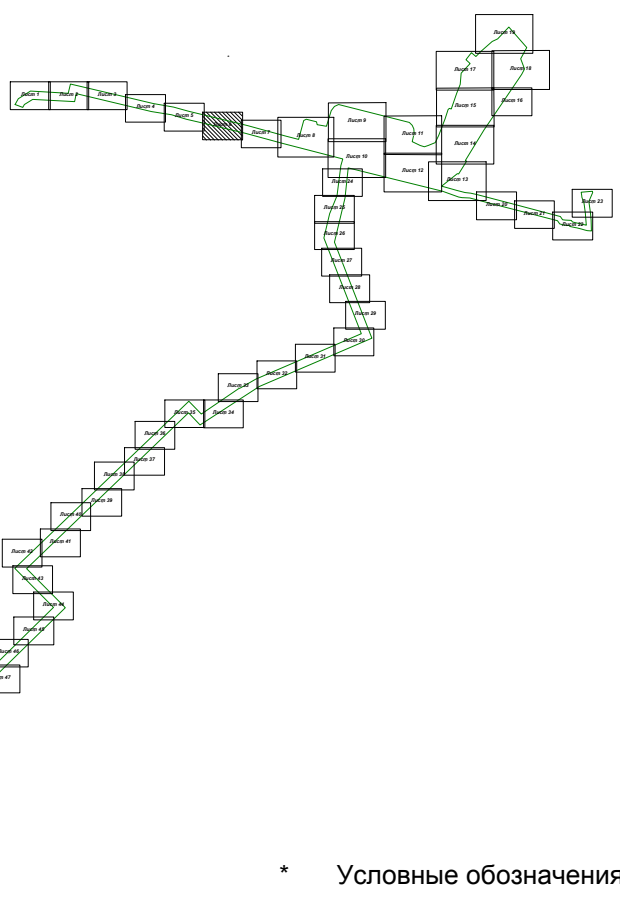


Схема расположения листов



* Условные обозначения находятся на листе 57

Республика Адыгея г. Майкоп, Майкопский район, Гиагинский район					
Реконструкция Майкопской КС					
Изм.	Кол. уч.	Лист № док.	Подп.	Дата	
Разработал	Курилова				Раздел 1. "Проект планировки территории. Графическая часть"
Проверил					Стадия Лист Листов ПП 6 57
Чертёж границ зон планируемого размещения линейных объектов Масштаб 1 : 1 000					ООО "Южгипрозем" г. Пятигорск 2018 г.

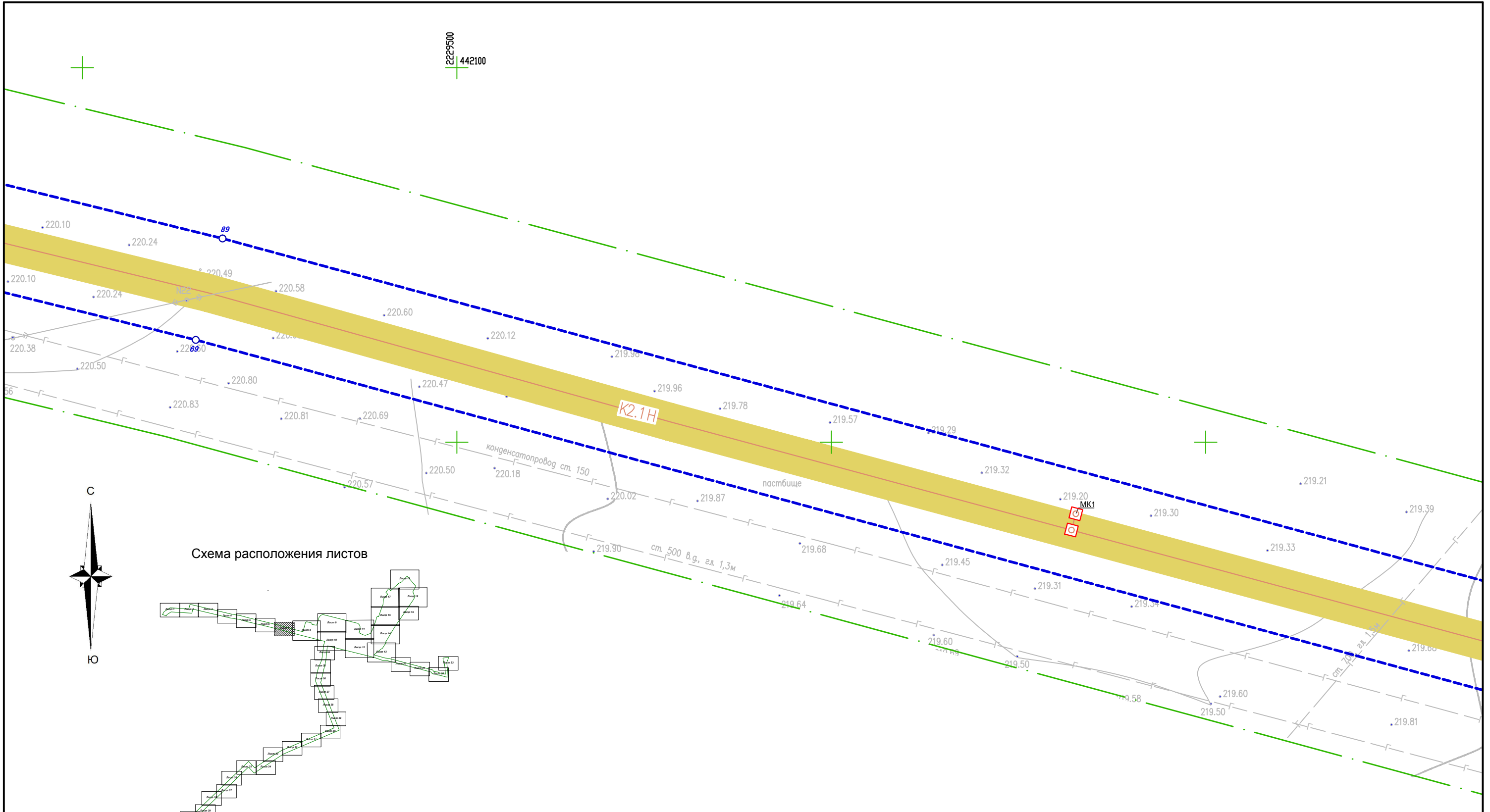
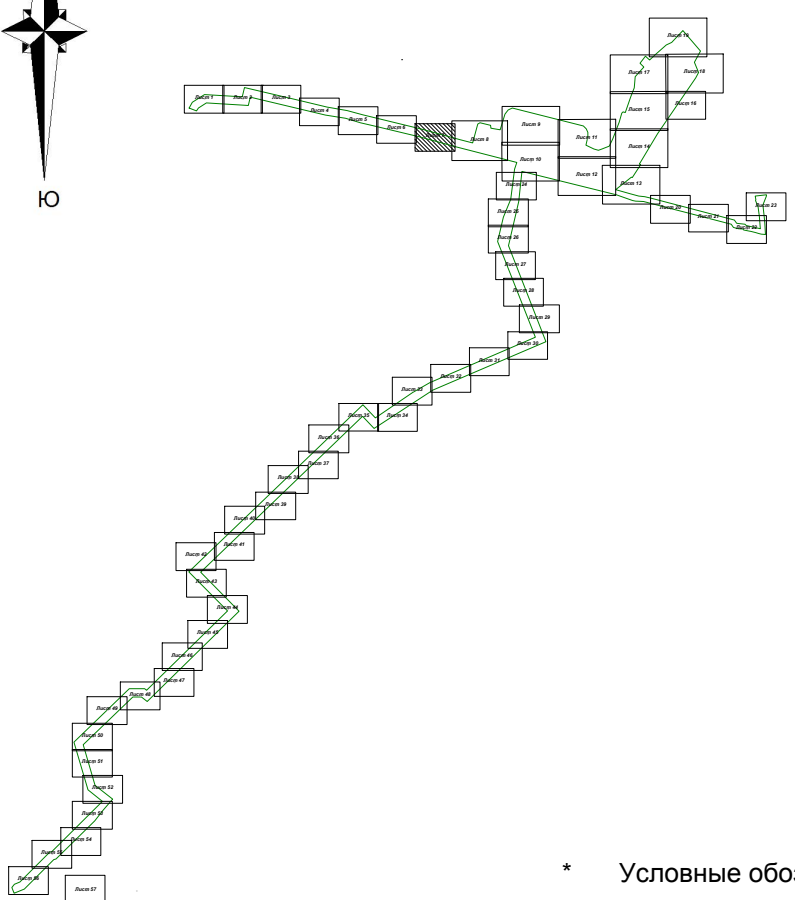


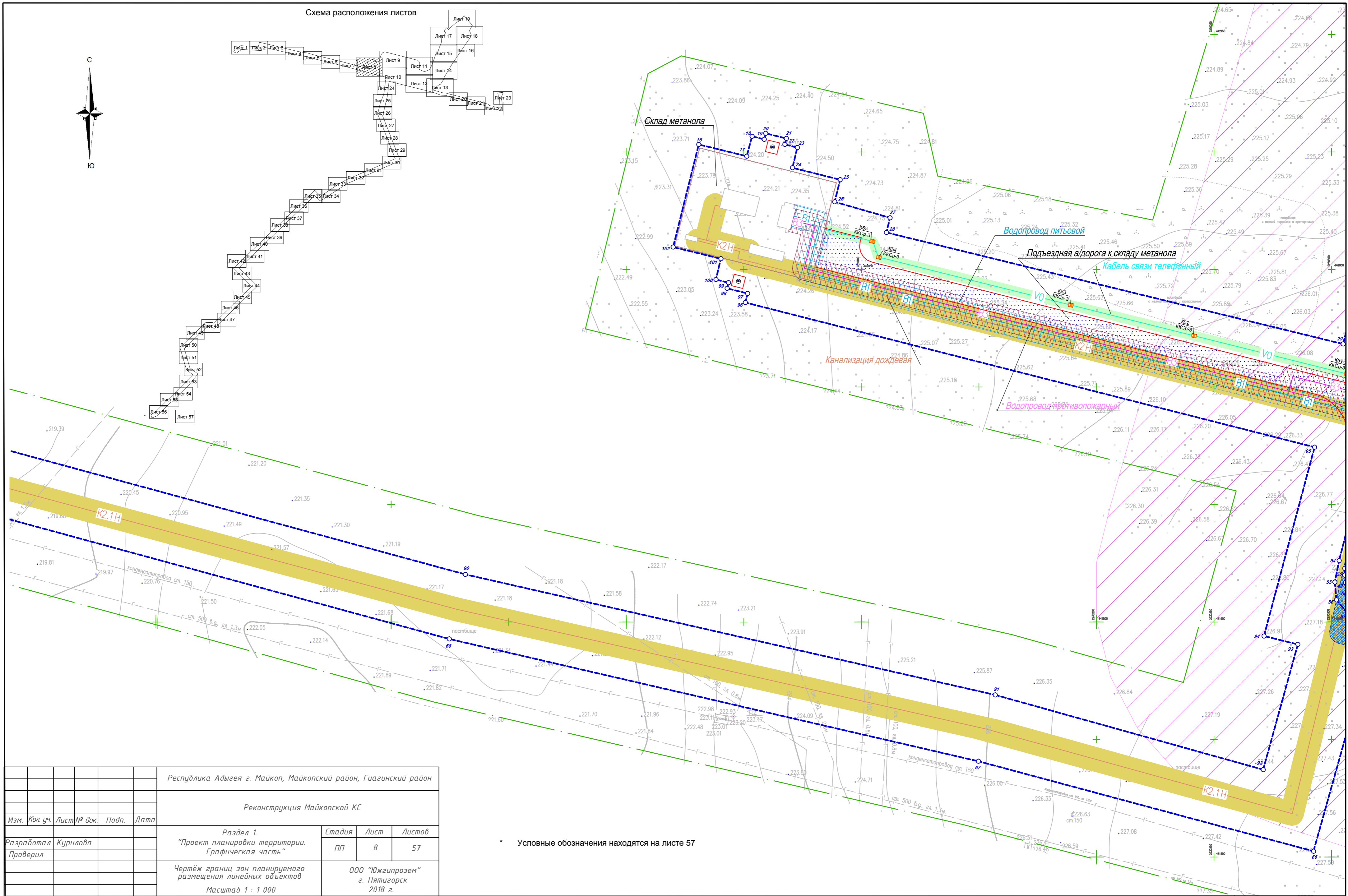
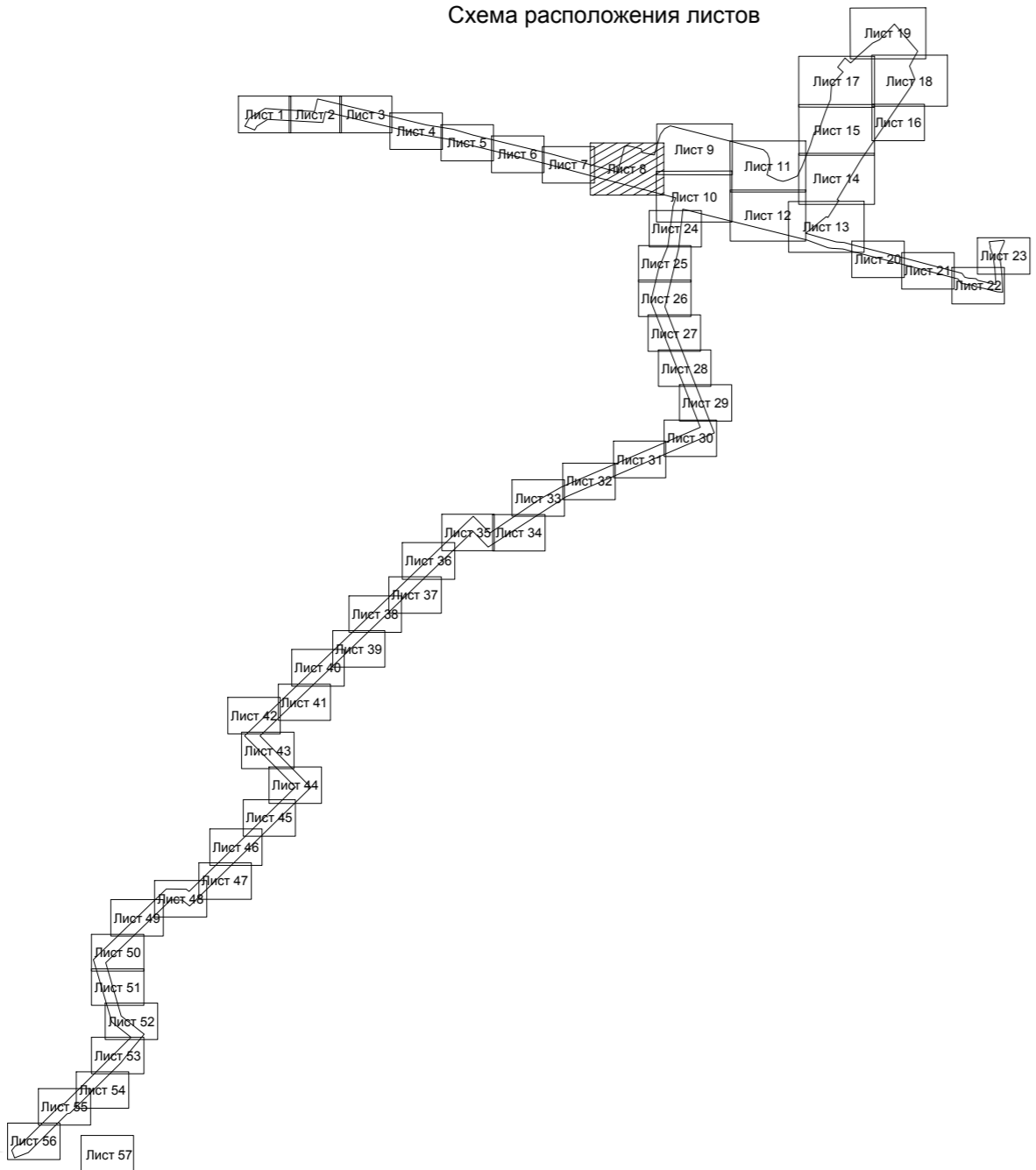
Схема расположения листов



* Условные обозначения находятся на листе 57

Республика Адыгея г. Майкоп, Майкопский район, Гиагинский район							
Реконструкция Майкопской КС							
Изм.	Кол. уч.	Лист № док.	Подп.	Дата			
Разработал	Курилова				Раздел 1. "Проект планировки территории. Графическая часть"		
Проверил							
Чертёж границ зон планируемого размещения линейных объектов					Стадия	Лист	Листов
Масштаб 1 : 1 000					ПП	7	57
					ООО "Южгипрозем" г. Пятигорск 2018 г.		

Схема расположения листов

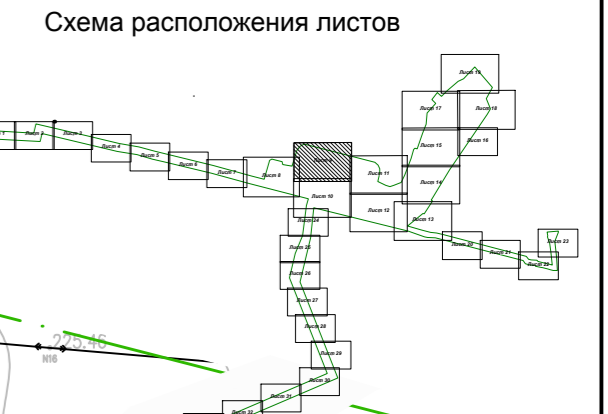
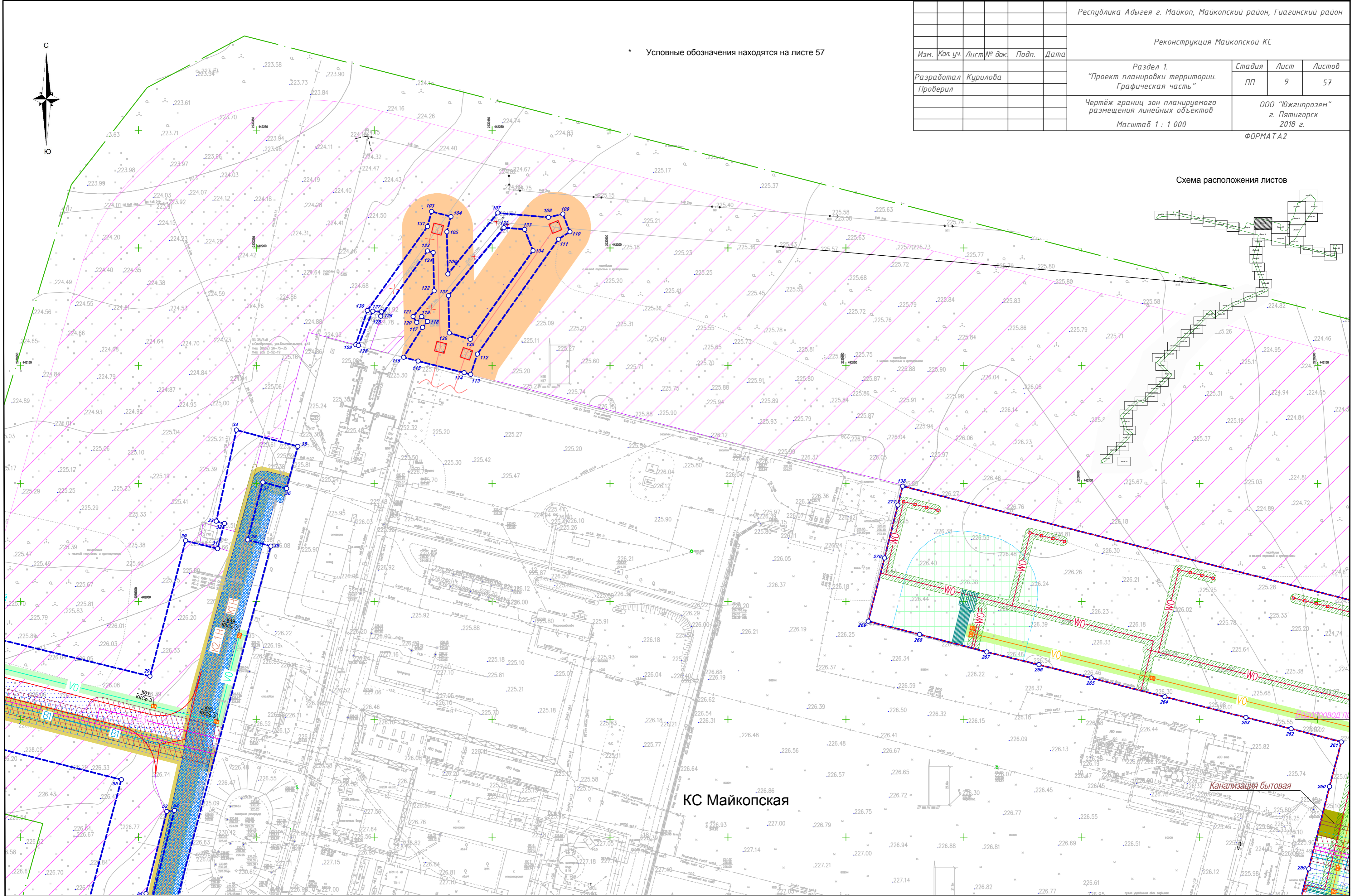


Республика Адыгея г. Майкоп, Майкопский район, Гуагинский район					
Реконструкция Майкопской КС					
Раздел 1. "Проект планировки территории. Графическая часть"		Стадия	Лист	Листов	
Изм.	Кол. уч.	Лист № док.	Подп.	Дата	
Разработал	Курилова				
Проверил					
Чертёж границ зон планируемого размещения линейных объектов		ООО "Южгипрозем" г. Пятигорск 2018 г.			
Масштаб 1 : 1 000					

* Условные обозначения находятся на листе 57

Республика Адыгея г. Майкоп, Майкопский район, Гуагинский район					
Реконструкция Майкопской КС					
Изм.	Кол. уч.	Лист/№ док.	Подп.	Дата	
Разработал	Курилова				Раздел 1. "Проект планировки территории. Графическая часть"
Проверил					Стадия Лист Листов ПП 9 57
Чертёж границ зон планируемого размещения линейных объектов Масштаб 1 : 1 000					ООО "Южгипрозем" г. Пятигорск 2018 г.

* Условные обозначения находятся на листе 57



КС Майкопская

Канализация бытовая

ФОРМАТ А2

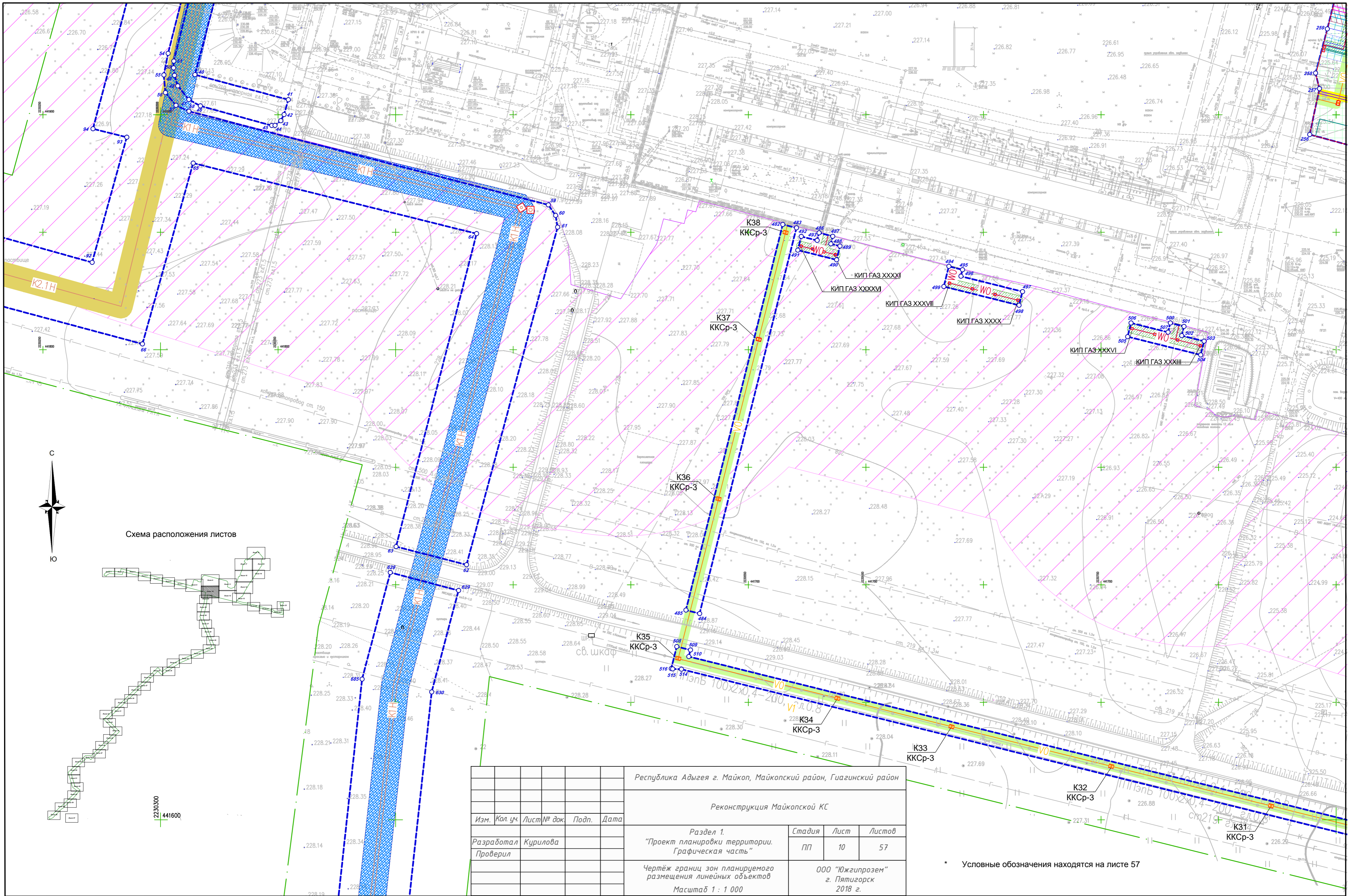
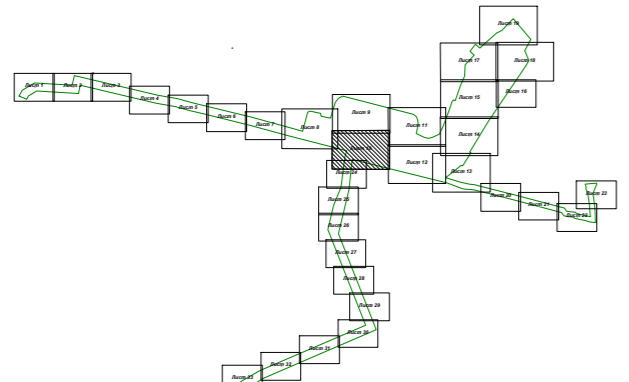
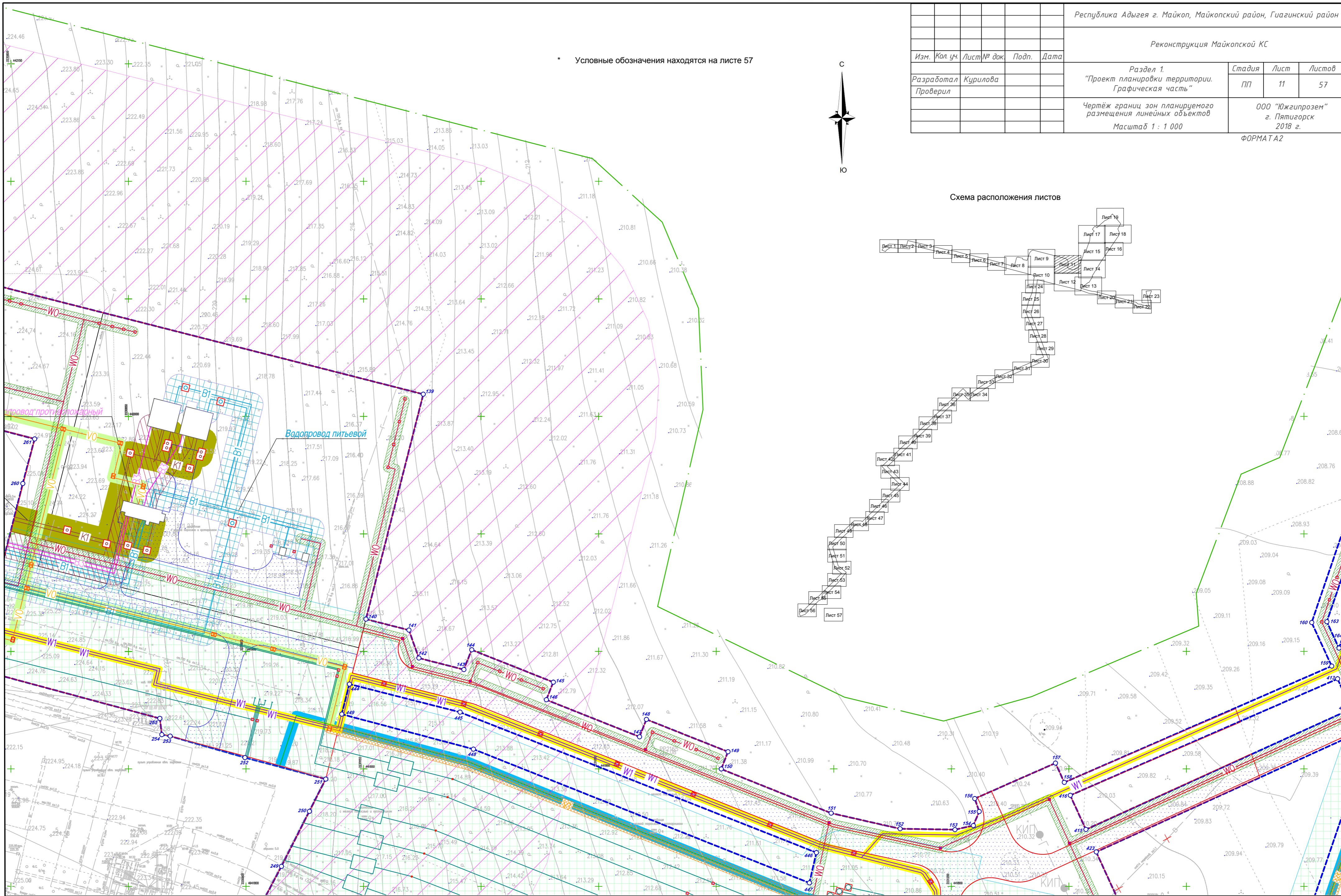


Схема расположения листов




				Республика Адыгея г. Майкоп, Майкопский район, Гиагинский район		
				Реконструкция Майкопской КС		
Изм.	Кол. уч.	Лист № док.	Подп.	Дата	Стадия	Лист
					ПП	10
Разработал	Курилова				Листов	57
Проверил					ООО "Южгипрозем"	
						г. Пятигорск
						2018 г.
						Масштаб 1 : 1 000

* Условные обозначения находятся на листе 57

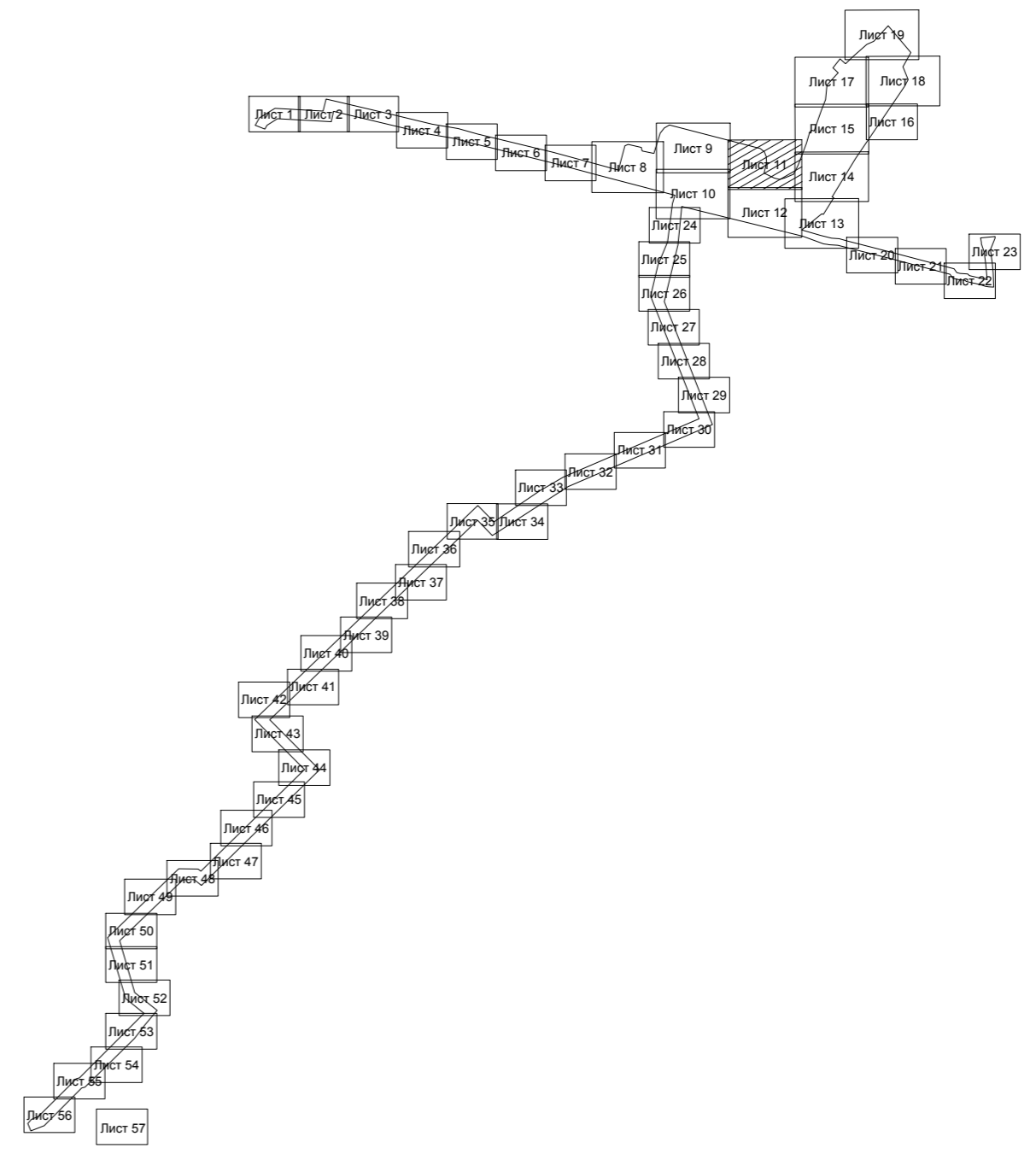


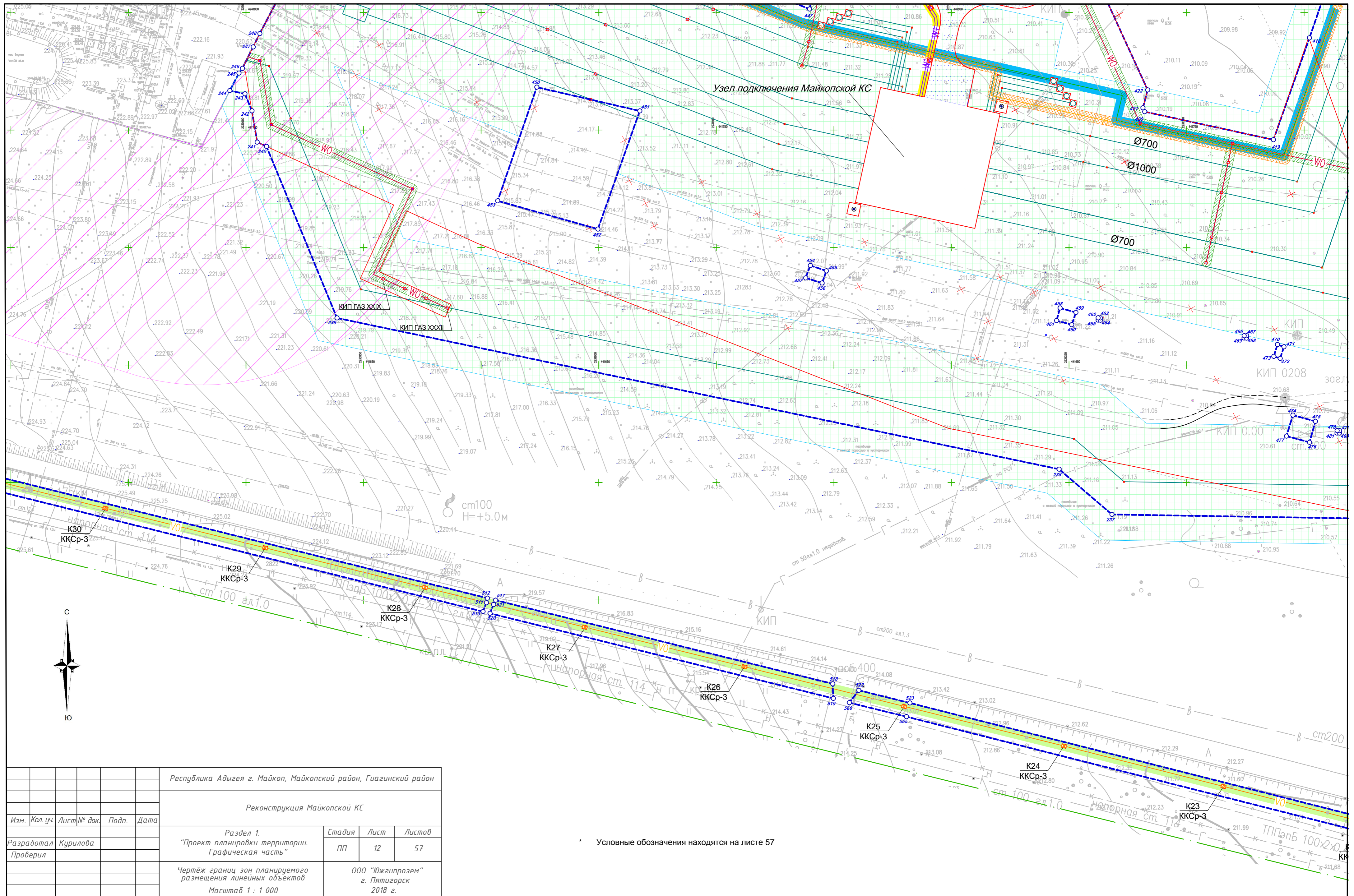
* Условные обозначения находятся на листе 57



Республика Адыгея г. Майкоп, Майкопский район, Гуагинский район				
Реконструкция Майкопской КС				
Изм.	Кол. уч.	Лист/№ док.	Подп.	Дата
Разработал	Курилова			
Проверил				
Раздел 1. "Проект планировки территории. Графическая часть"			Стадия	Лист
			ПП	11
Чертёж границ зон планируемого размещения линейных объектов			ООО "Южгипрозем" г. Пятигорск 2018 г.	
Масштаб 1 : 1 000			ФОРМАТ А2	

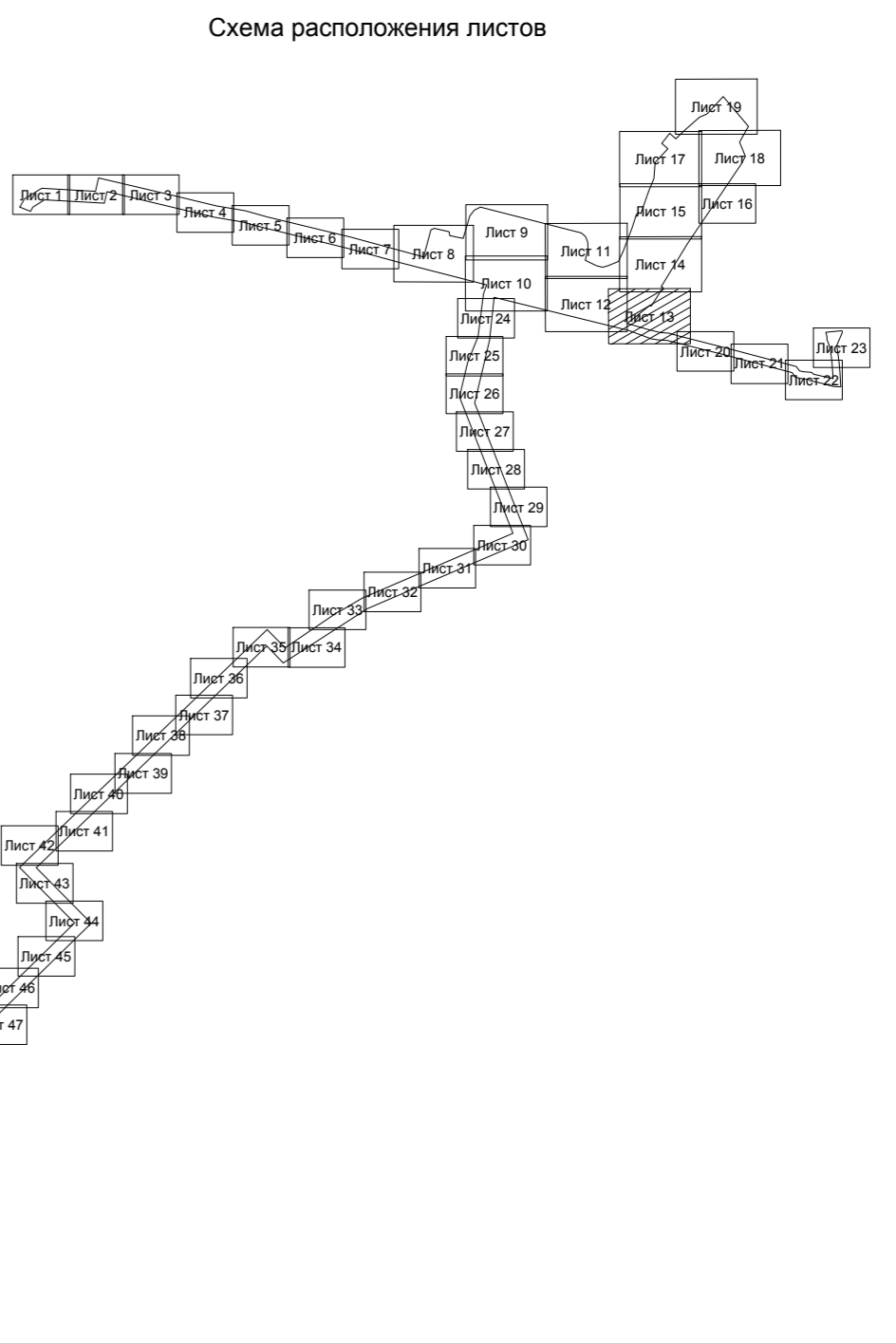
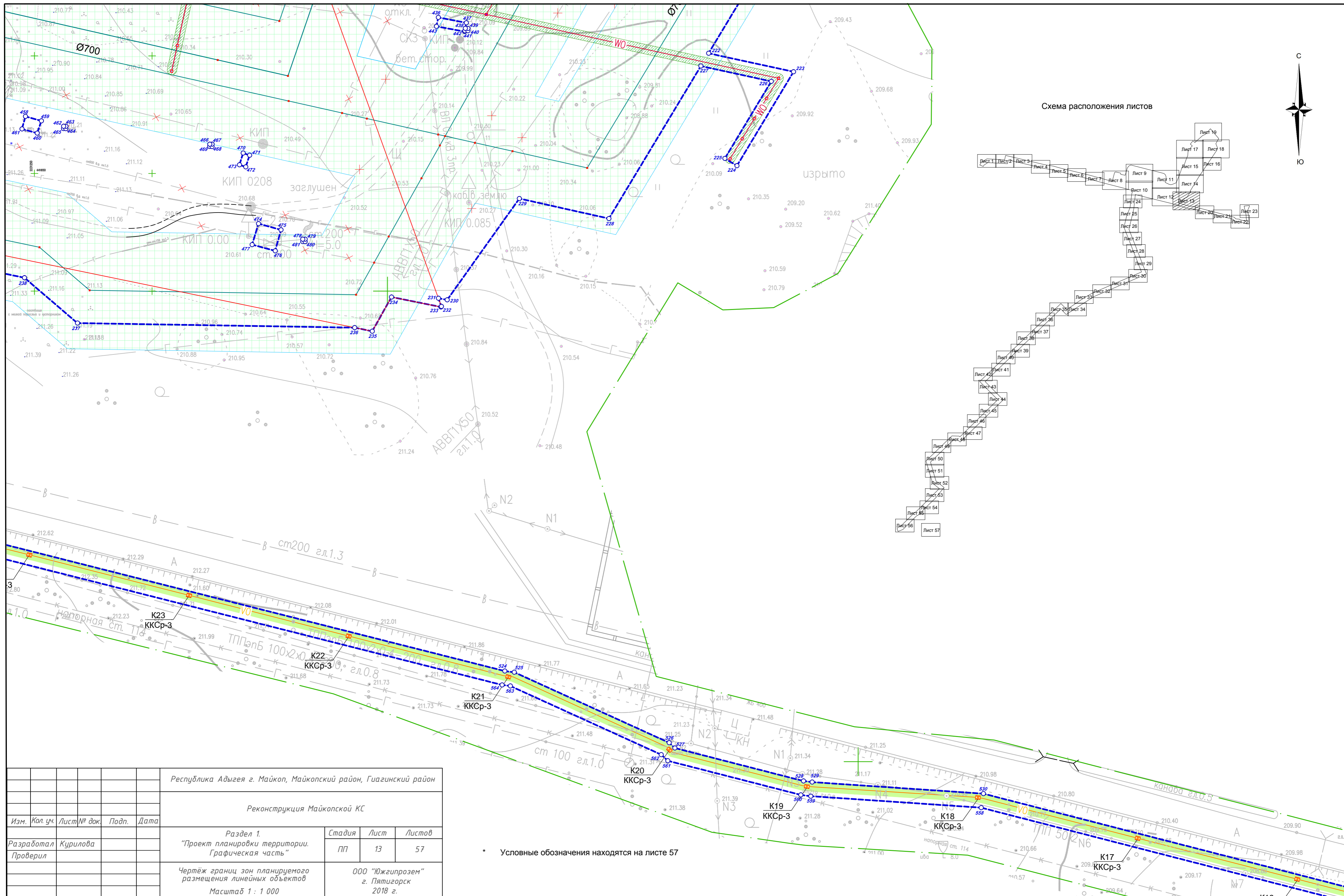
Схема расположения листов





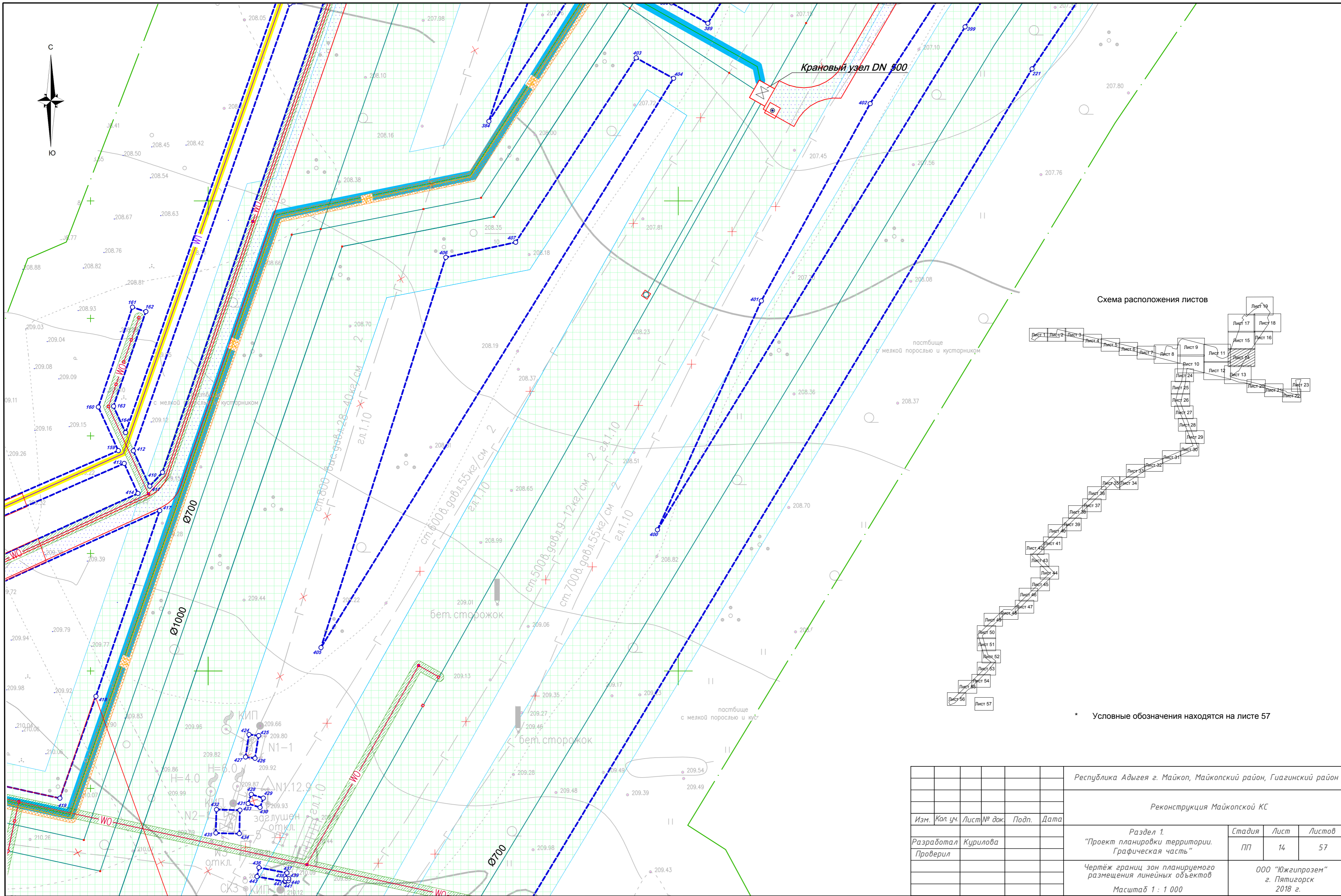
Республика Адыгея г. Майкоп, Майкопский район, Гиагинский район				
Реконструкция Майкопской КС				
Раздел 1. "Проект планировки территории. Графическая часть"		Стадия	Лист	Листов
Изм.	Кол. уч.	Лист № док.	Подп.	Дата
Разработал	Курилова			
Проверил				
Чертёж границ зон планируемого размещения линейных объектов		ООО "Южгипрозем" г. Пятигорск 2018 г.		
Масштаб 1 : 1 000				

* Условные обозначения находятся на листе 57



Республика Адыгея г. Майкоп, Майкопский район, Гиагинский район					
Реконструкция Майкопской КС					
Изм.	Кол. уч.	Лист № док.	Подп.	Дата	Стадия
Разработал	Курилова				Лист
Проверил					Листов
Чертеж границ зон планируемого размещения линейных объектов				ООО "Южгипрозем"	
Масштаб 1 : 1 000				г. Пятигорск	
				2018 г.	

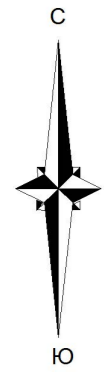
* Условные обозначения находятся на листе 57



* Условные обозначения находятся на листе 57

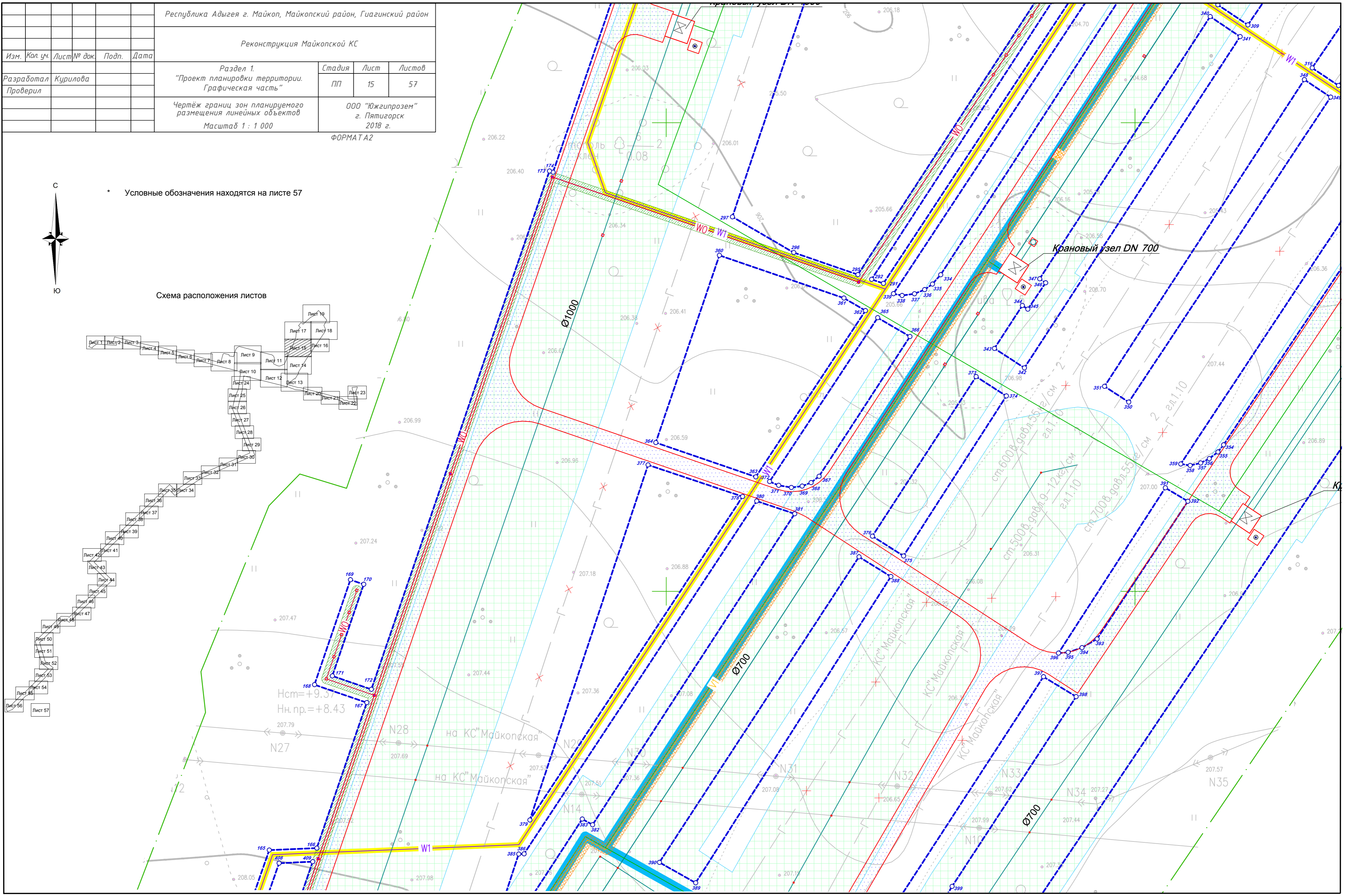
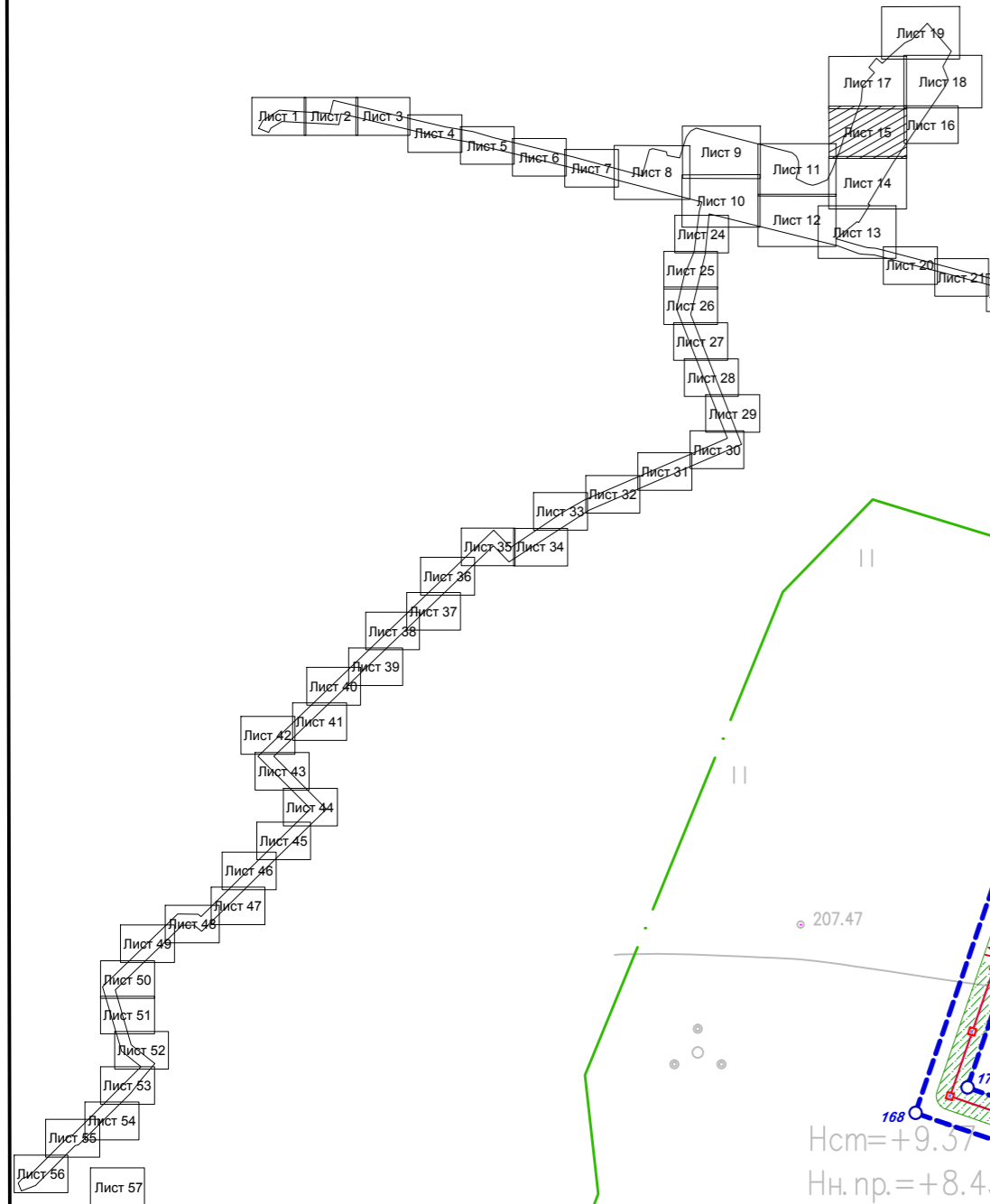
Республика Адыгея г. Майкоп, Майкопский район, Гуагинский район					
Реконструкция Майкопской КС					
Изм.	Кол. уч.	Лист/№ док.	Подп.	Дата	
Разработал	Курилова				Стадия
Проверил					Лист
					Листов
Раздел 1. "Проект планировки территории. Графическая часть"					ПП
Чертеж границ зон планируемого размещения линейных объектов					000 "Южгипрозем"
Масштаб 1 : 1 000					г. Пятигорск
					2018 г.
ФОРМАТ А2					

Республика Адыгея г. Майкоп, Майкопский район, Гуагинский район				
Реконструкция Майкопской КС				
Изм.	Кол. уч.	Лист № док.	Подп.	Дата
Раздел 1. "Проект планировки территории. Графическая часть"			Стадия	Лист
Разработал	Курилова		ПП	15
Проверил			Листов	57
Чертеж границ зон планируемого размещения линейных объектов			ООО "Южгипрозем" г. Пятигорск 2018 г.	
Масштаб 1 : 1 000			ФОРМАТ А2	



* Условные обозначения находятся на листе 57

Схема расположения листов



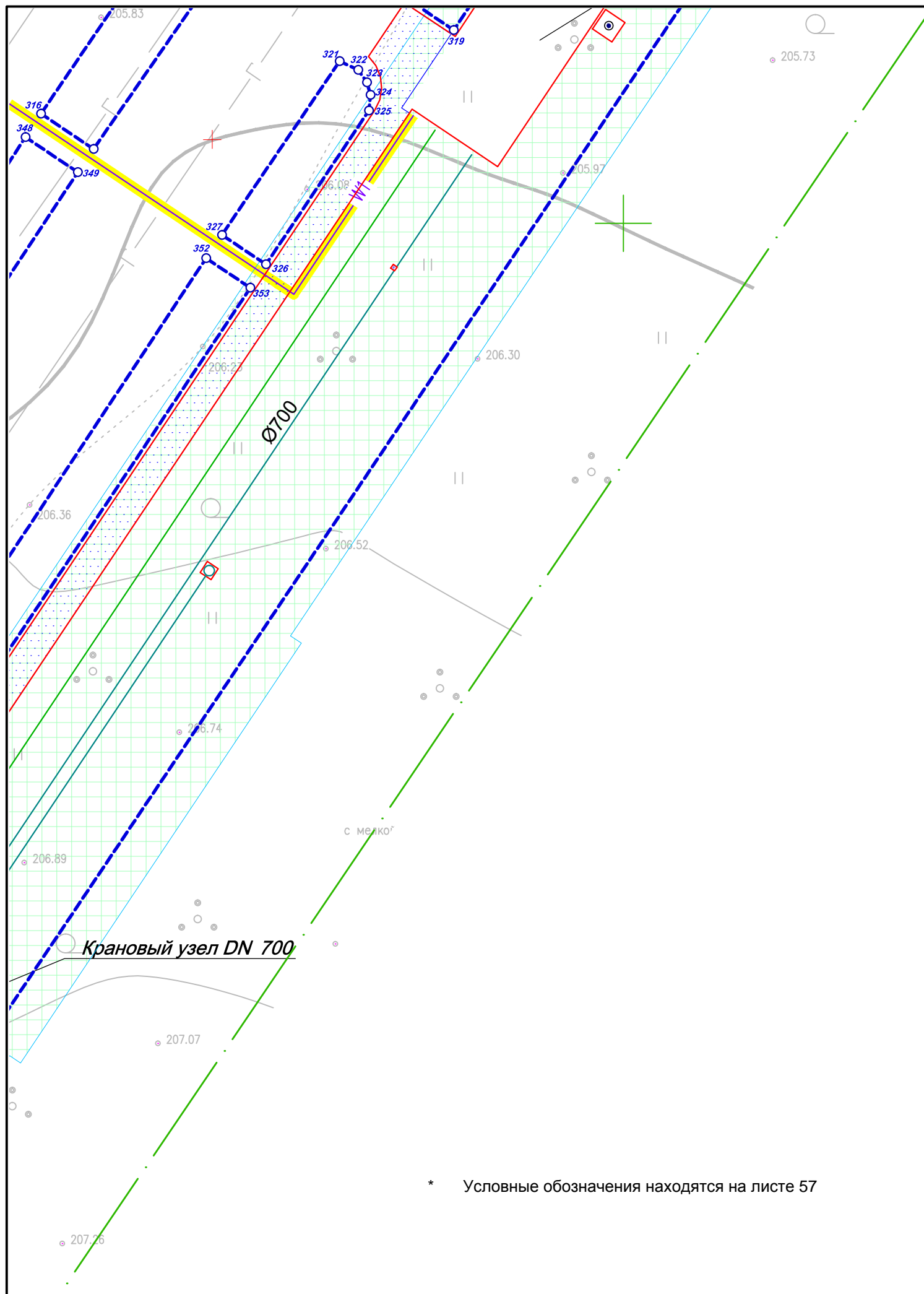
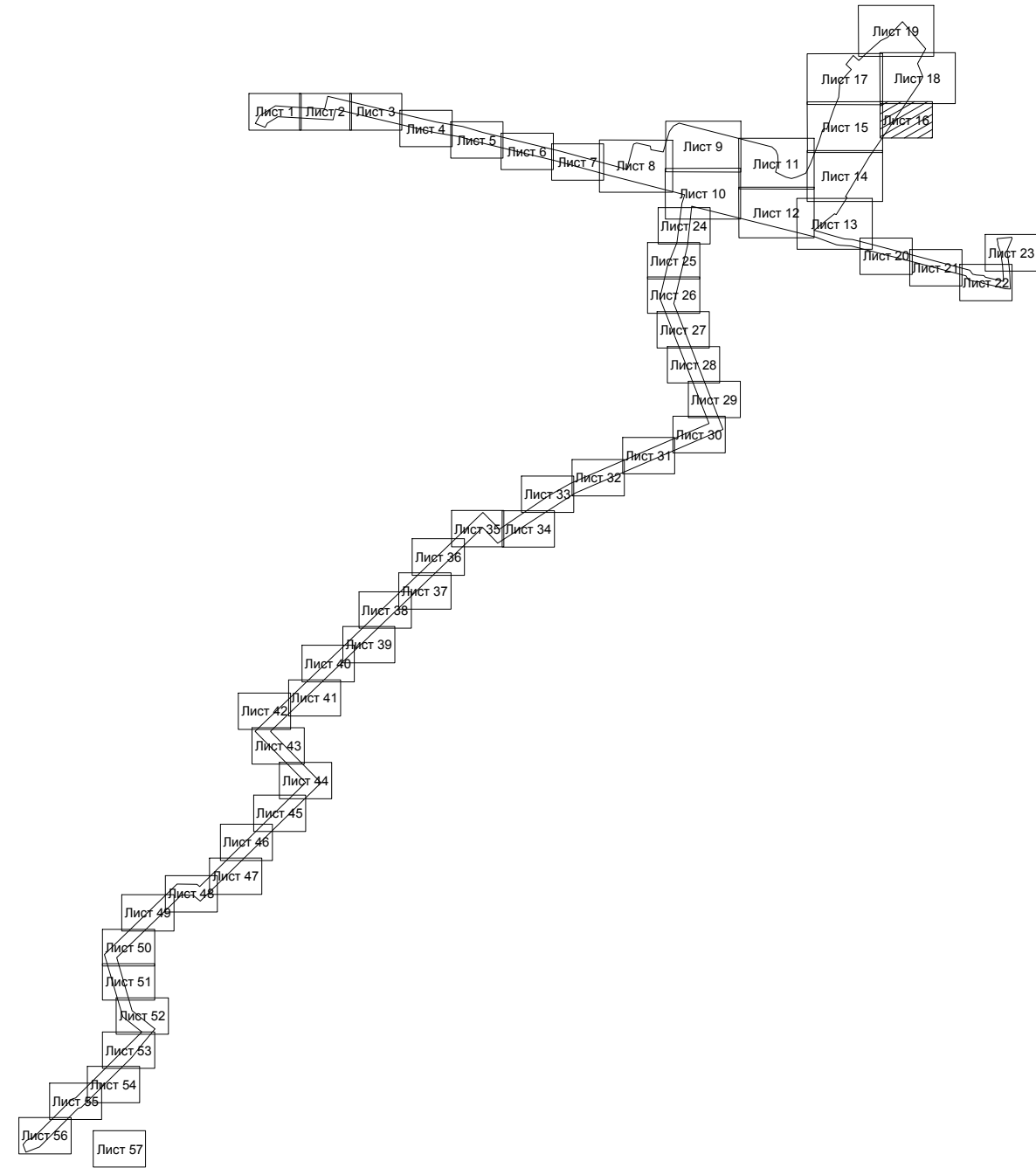


Схема расположения листов



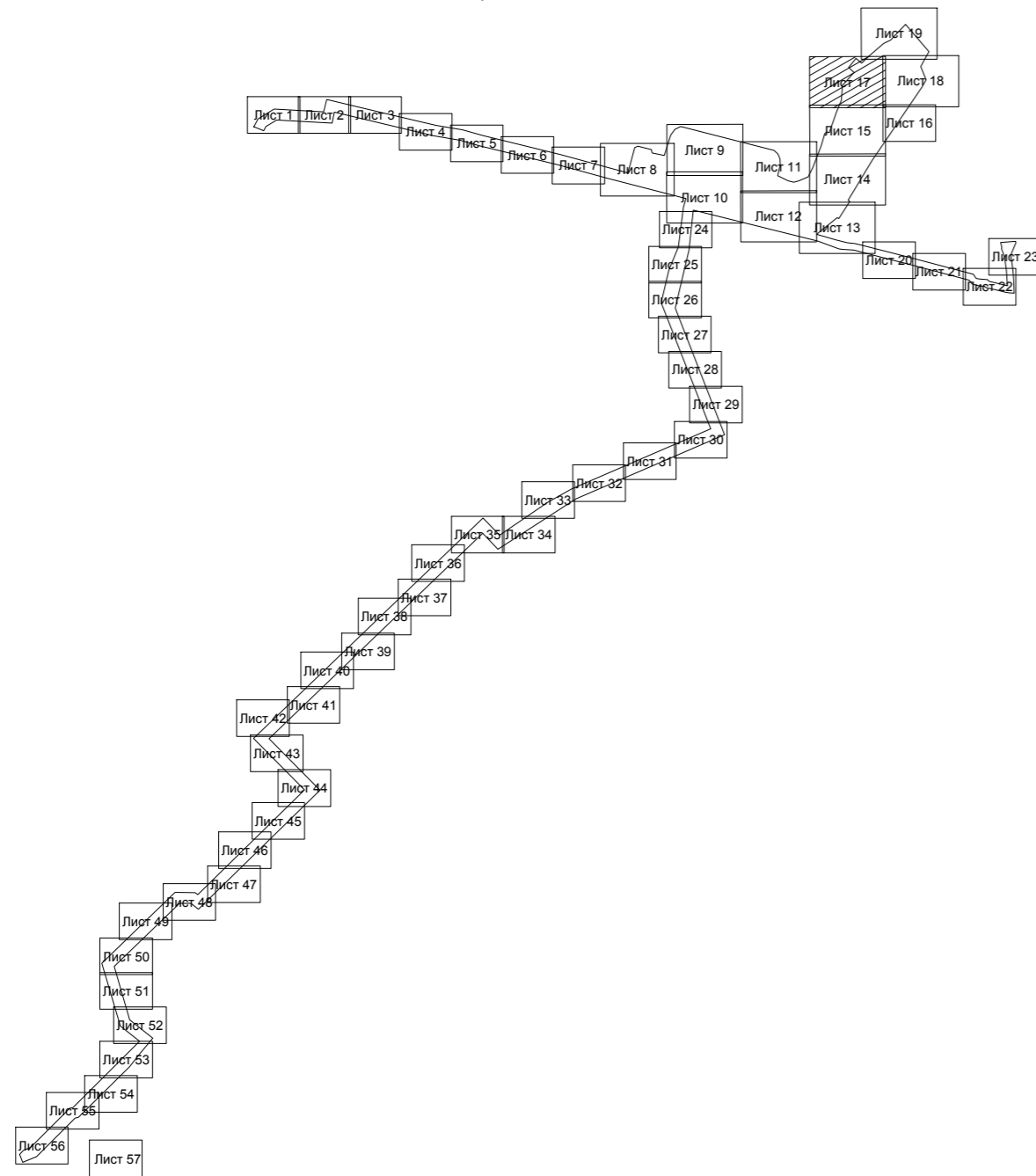
Республика Адыгея г. Майкоп, Майкопский район, Гиагинский район

Реконструкция Майкопской КС

Изм.	Кол. уч.	Лист № док.	Подп.	Дата	Стадия	Лист	Листов
					ПП	16	57
Разработал		Курилова					
Проверил					ООО "Южгипрозем" г. Пятигорск 2018 г.		
Чертёж границ зон планируемого размещения линейных объектов							
Масштаб 1 : 1 000							



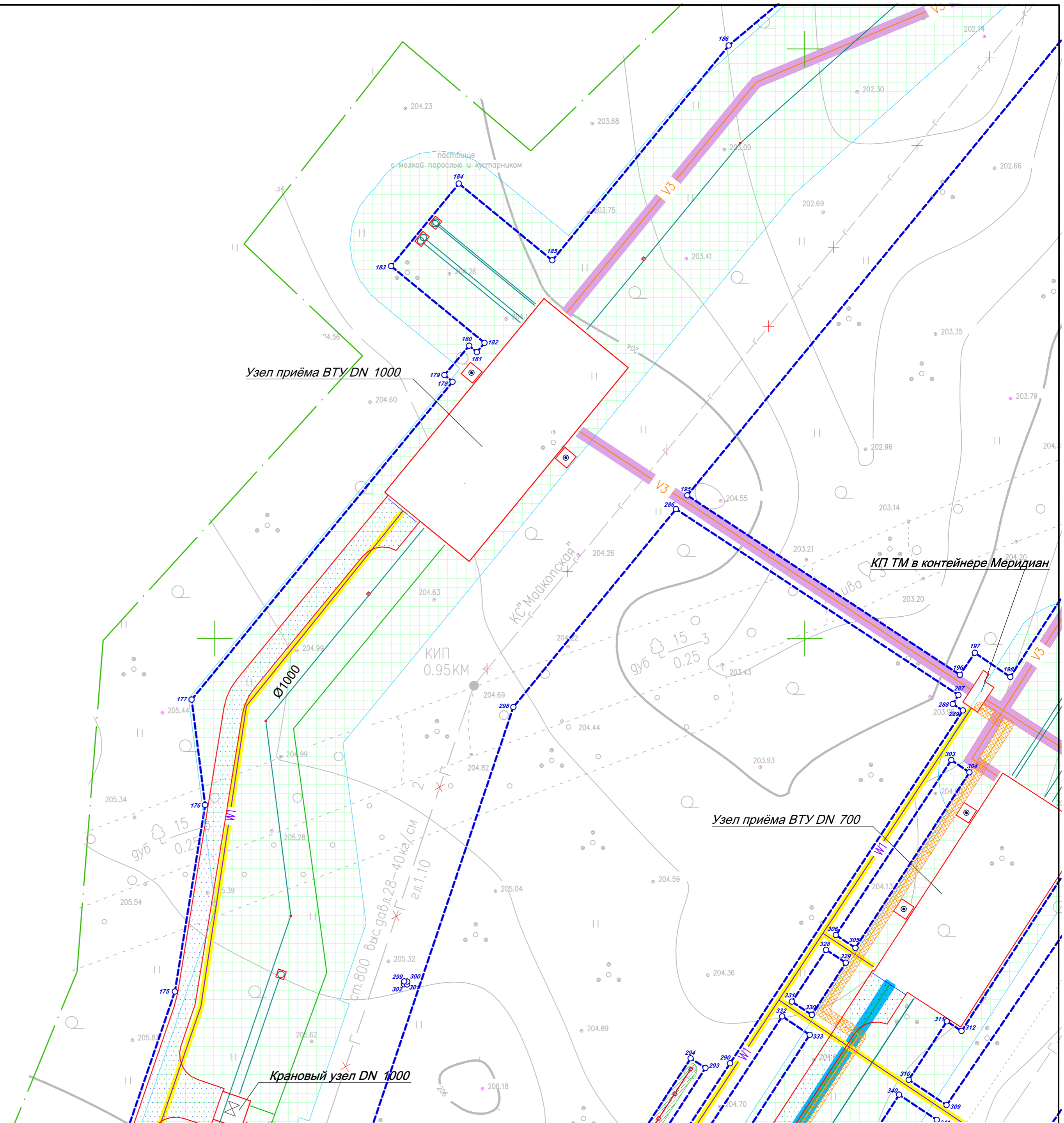
Схема расположения листов

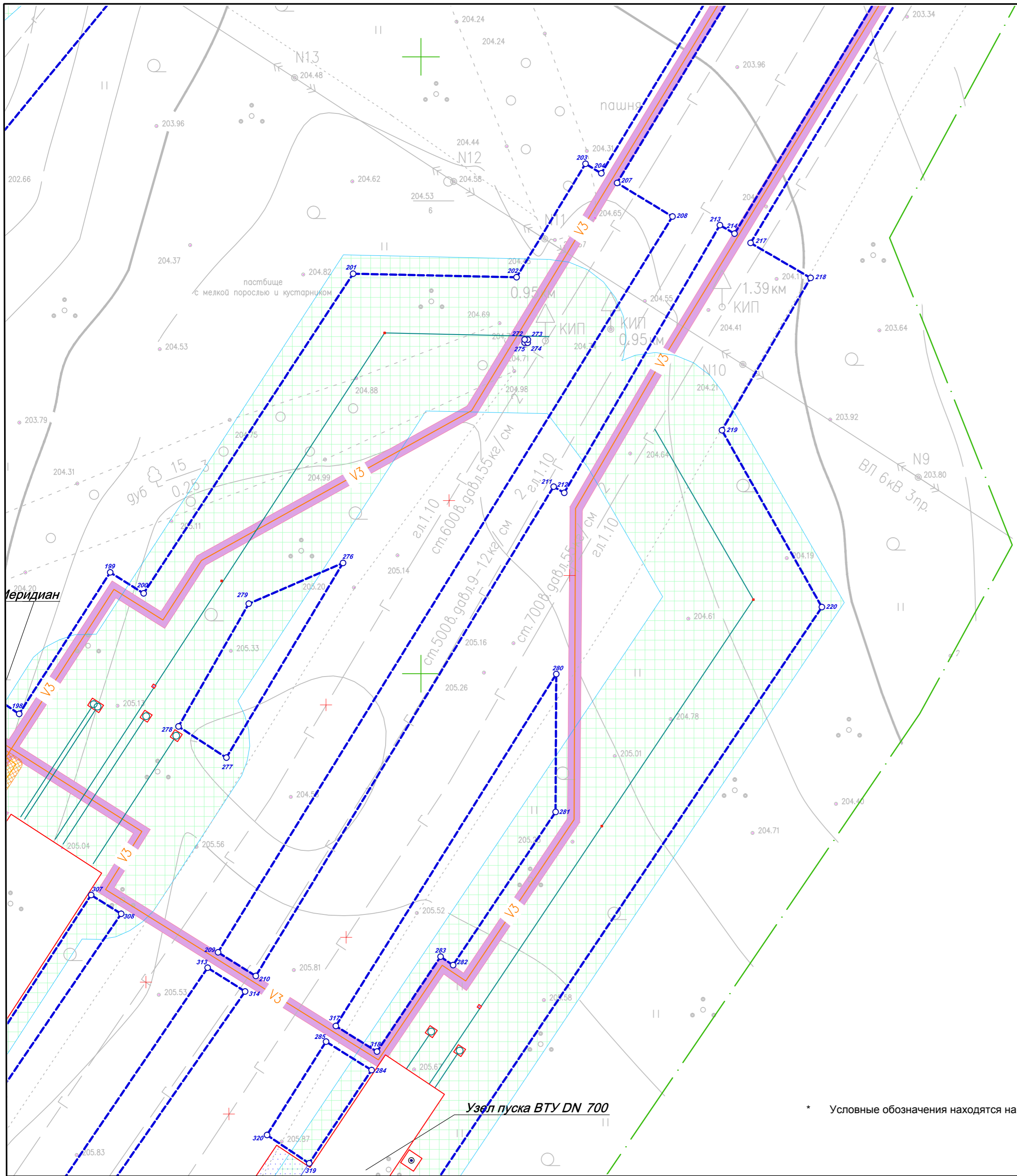


* Условные обозначения находятся на листе 57

Республика Адыгея г. Майкоп, Майкопский район, Гидагинский район				
Реконструкция Майкопской КС				
Изм.	Кол. уч.	Лист № док.	Подп.	Дата
Разработал	Курилова			
Проверил				
Раздел 1. "Проект планировки территории. Графическая часть"			Стадия	Лист
Чертёж границ зон планируемого размещения линейных объектов			ПП	17
Масштаб 1 : 1 000			ООО "Южгипрозем" г. Пятигорск 2018 г.	

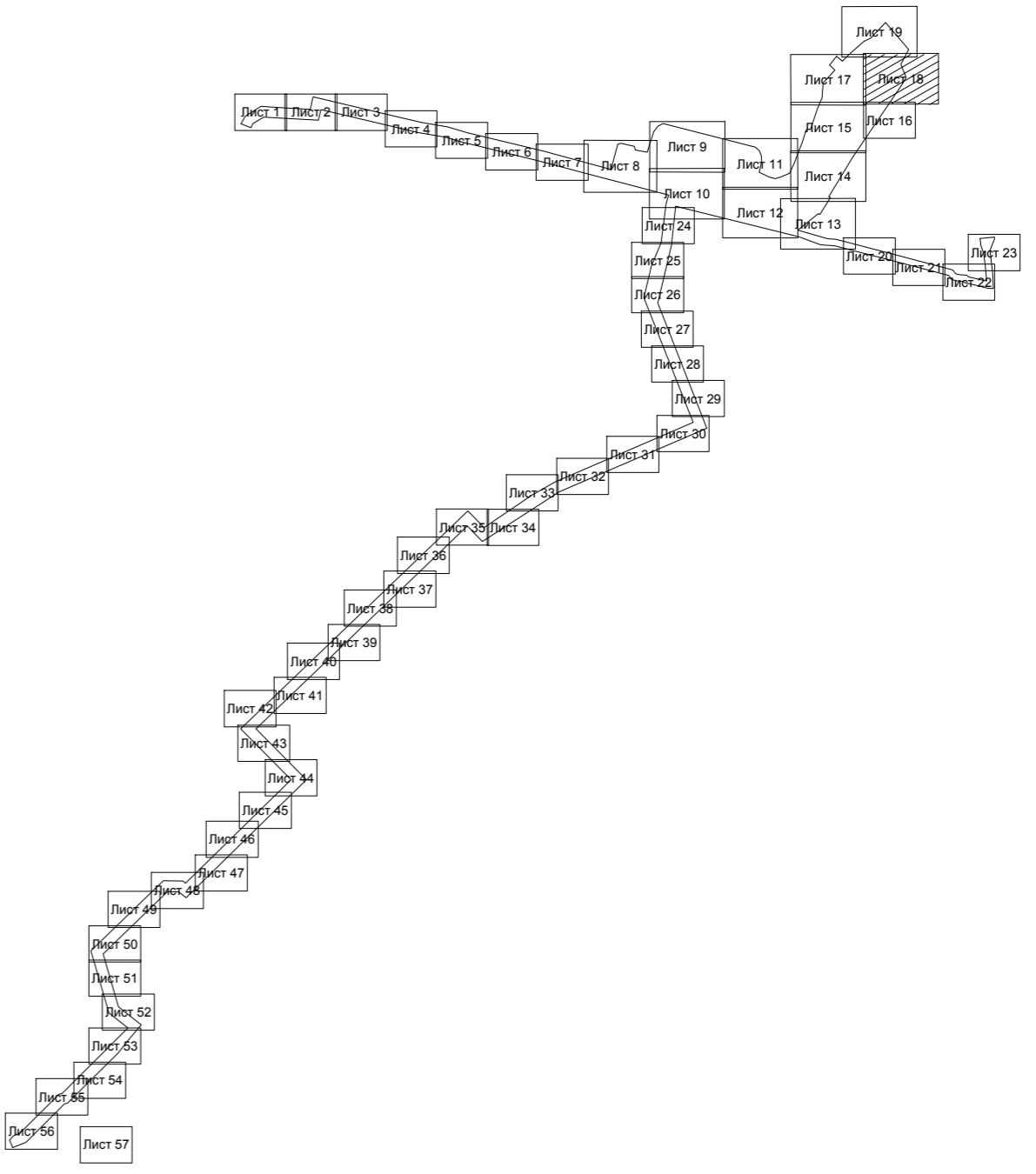
ФОРМАТ А2





* Условные обозначения находятся на листе 57

Схема расположения листов

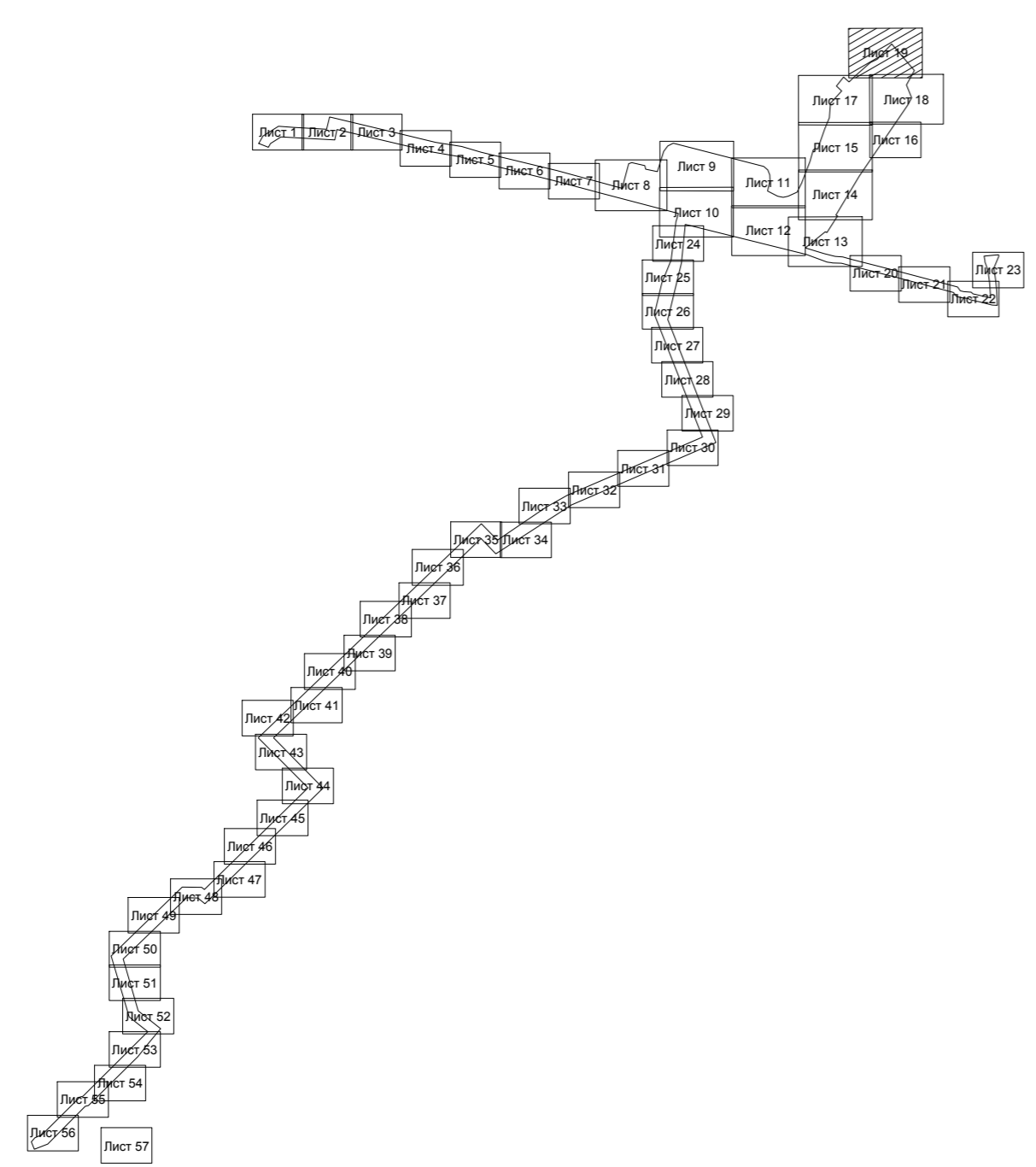


Республика Адыгея г. Майкоп, Майкопский район, Гиагинский район							
Реконструкция Майкопской КС							
Изм.	Кол. уч.	Лист/№ док.	Подп.	Дата			
Разработал	Курилова				Стадия		
Проверил					Лист		
					Листов		
Раздел 1. "Проект планировки территории. Графическая часть"					ПП	18	57
Чертеж границ зон планируемого размещения линейных объектов Масштаб 1 : 1 000					ООО "Южгипрозем" г. Птигорск 2018 г.		
ФОРМАТ А2							

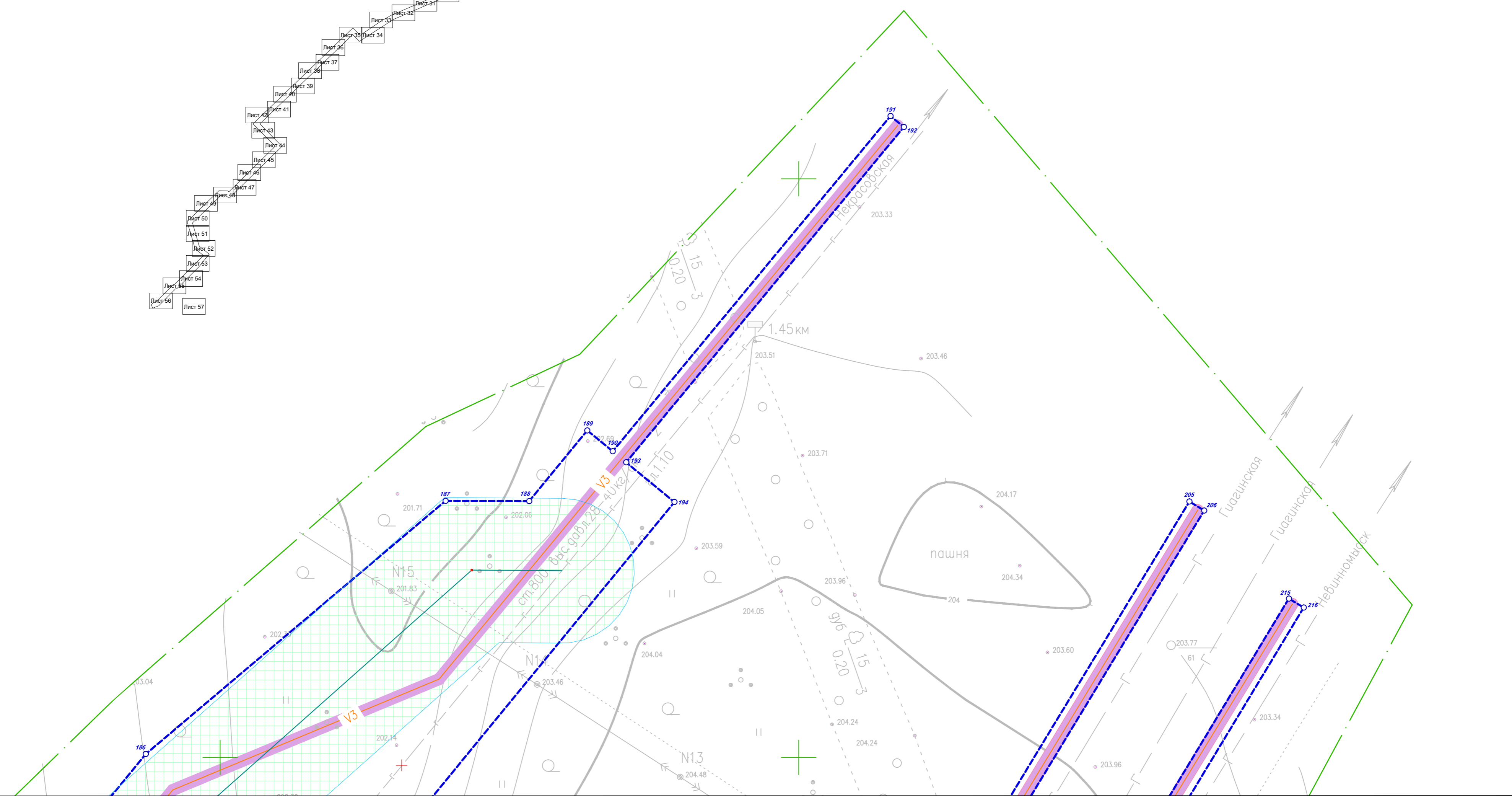
Реконструкция Майкопской КС

Изм.	Кол. уч.	Лист/№ док.	Подп.	Дата	Стадия	Лист	Листов	
Разработал	Курилова				Раздел 1. "Проект планировки территории. Графическая часть"	ПП	19	57
Проверил								
Чертеж границ зон планируемого размещения линейных объектов Масштаб 1 : 1 000						ООО "Южгипрозем" г. Пятигорск 2018 г.		ФОРМАТ А2

Схема расположения листов



* Условные обозначения находятся на листе 57



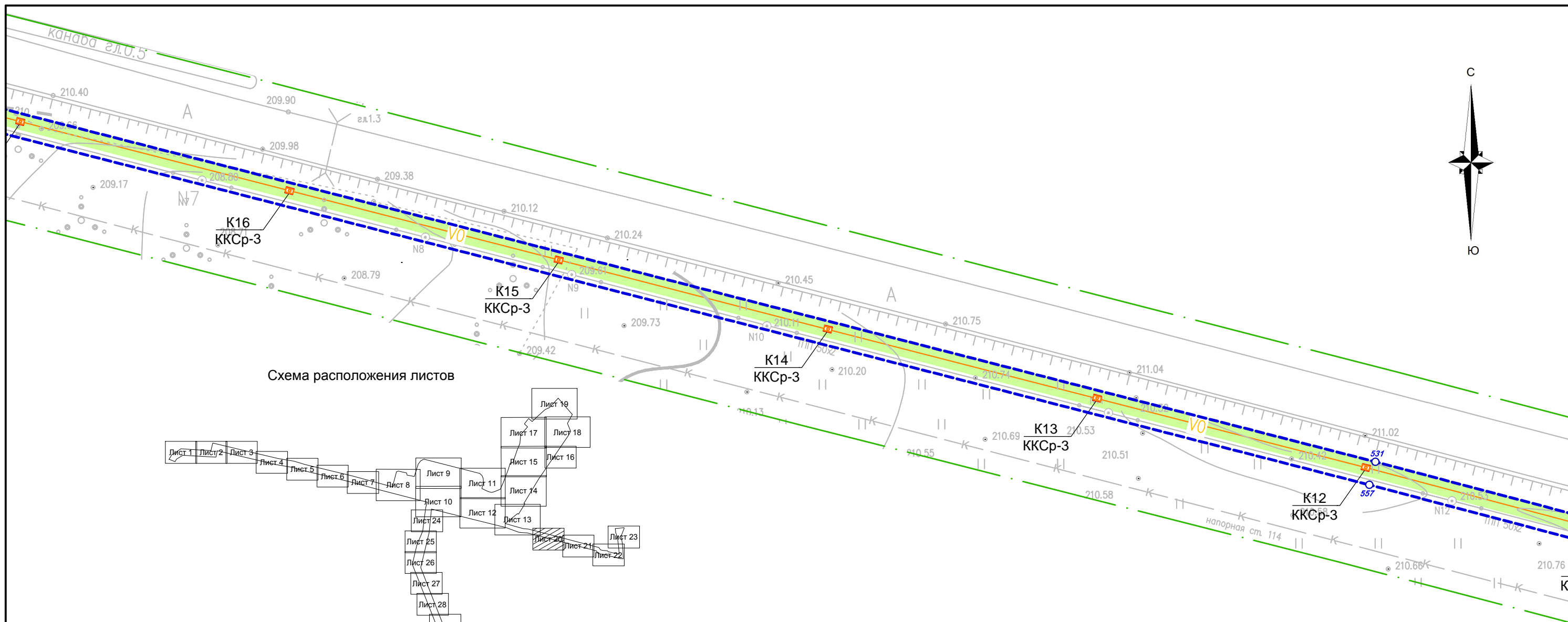
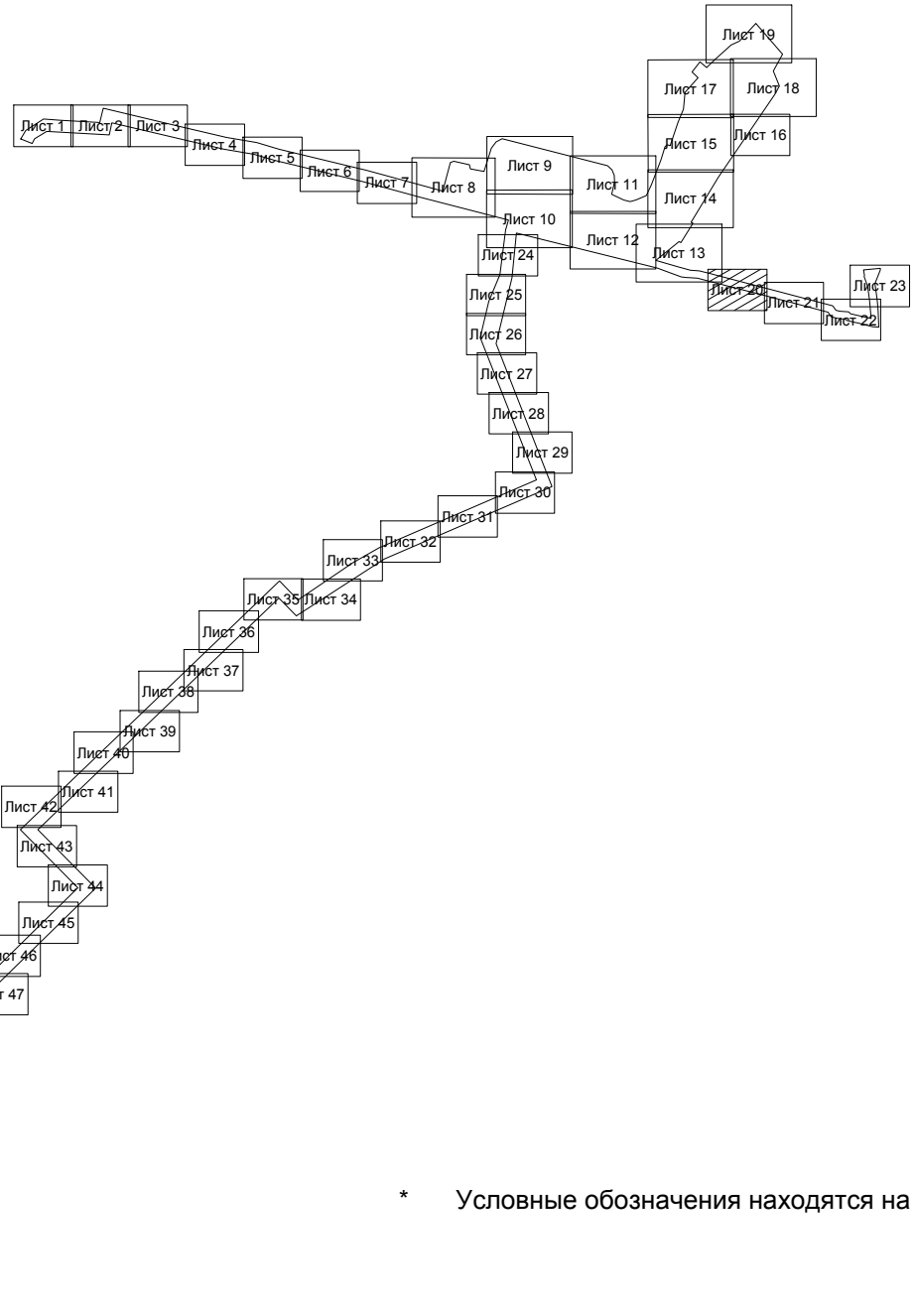
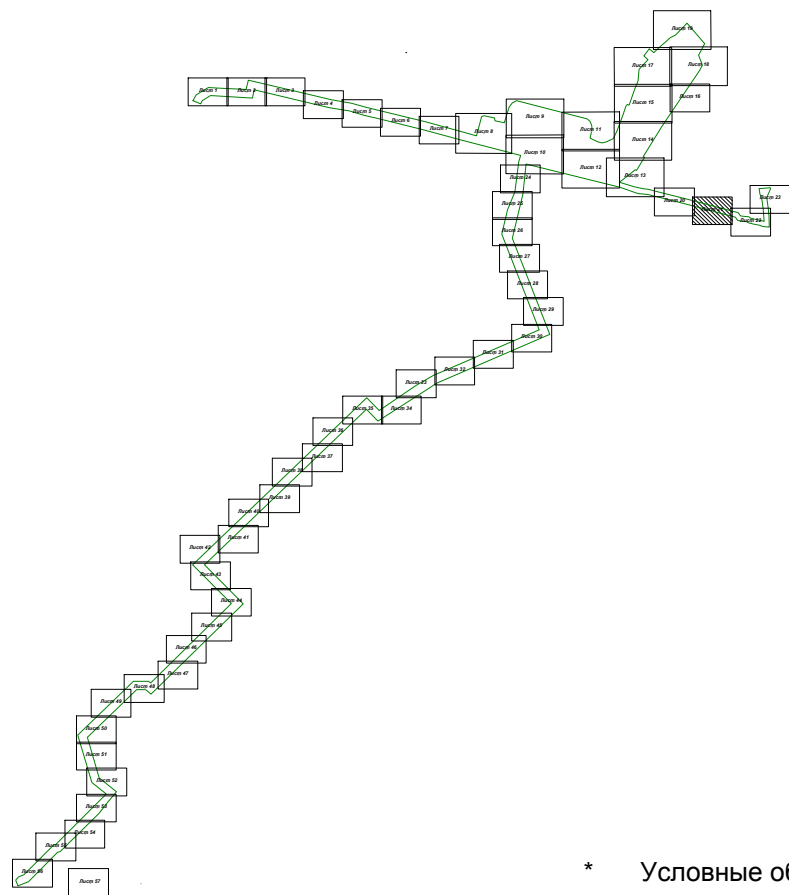
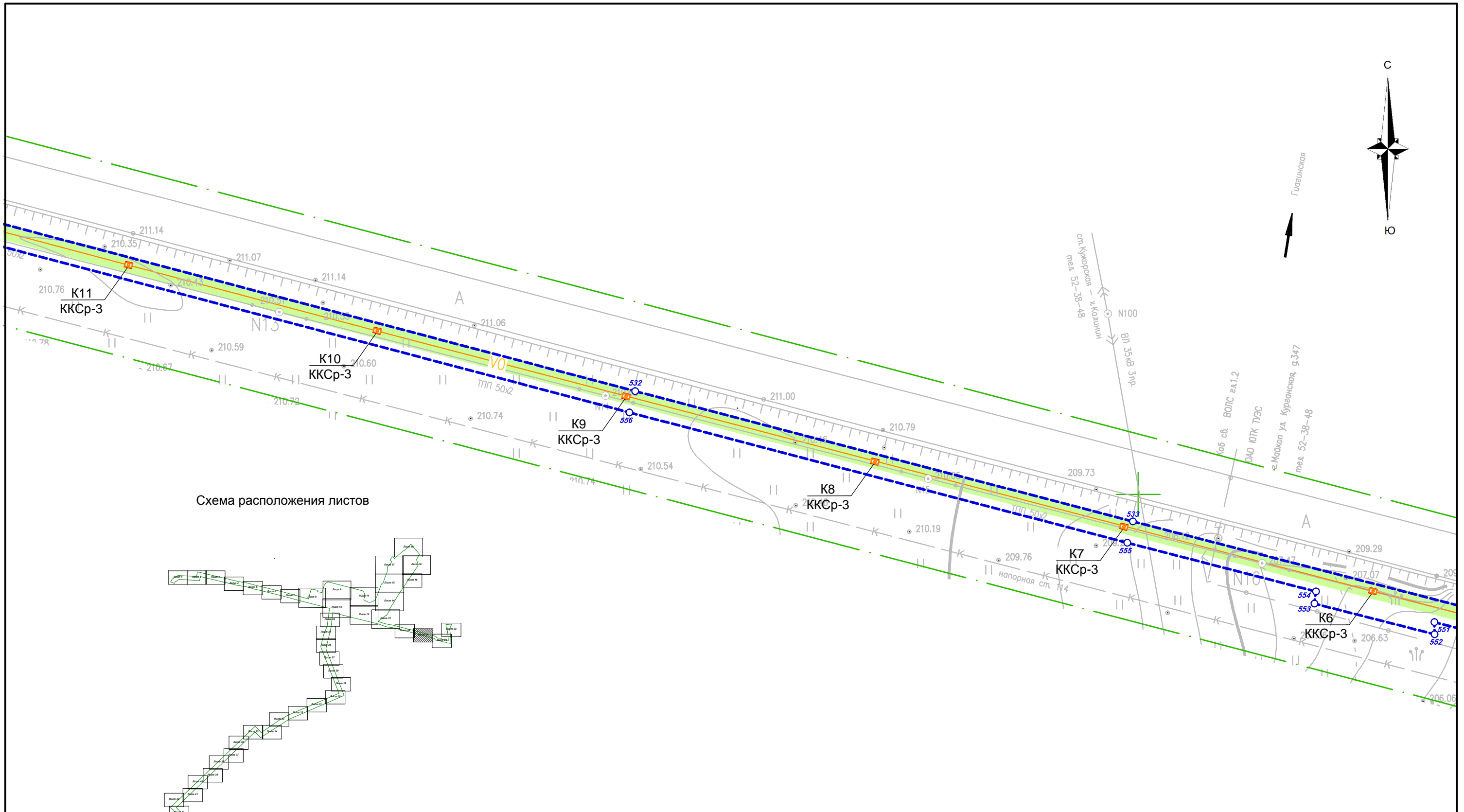


Схема расположения листов



* Условные обозначения находятся на листе 57

Республика Адыгея г. Майкоп, Майкопский район, Гиагинский район					
Реконструкция Майкопской КС					
Изм.	Кол. уч.	Лист № док.	Подп.	Дата	
Разработал	Курилова				Раздел 1. "Проект планировки территории. Графическая часть"
Проверил					Стадия Лист Листов ПП 20 57
Чертёж границ зон планируемого размещения линейных объектов Масштаб 1 : 1 000					ООО "Южгипрозем" г. Пятигорск 2018 г.



* Условные обозначения находятся на листе 57

Республика Адыгея г. Майкоп, Майкопский район, Гиагинский район					
Реконструкция Майкопской КС					
Изм.	Кол. уч.	Лист № док.	Подп.	Дата	
Разработал	Курилова				Раздел 1. "Проект планировки территории. Графическая часть"
Проверил					Стадия Лист Листов ПП 21 57
Чертёж границ зон планируемого размещения линейных объектов Масштаб 1 : 1 000					ООО "Южгипрозем" г. Пятигорск 2018 г.

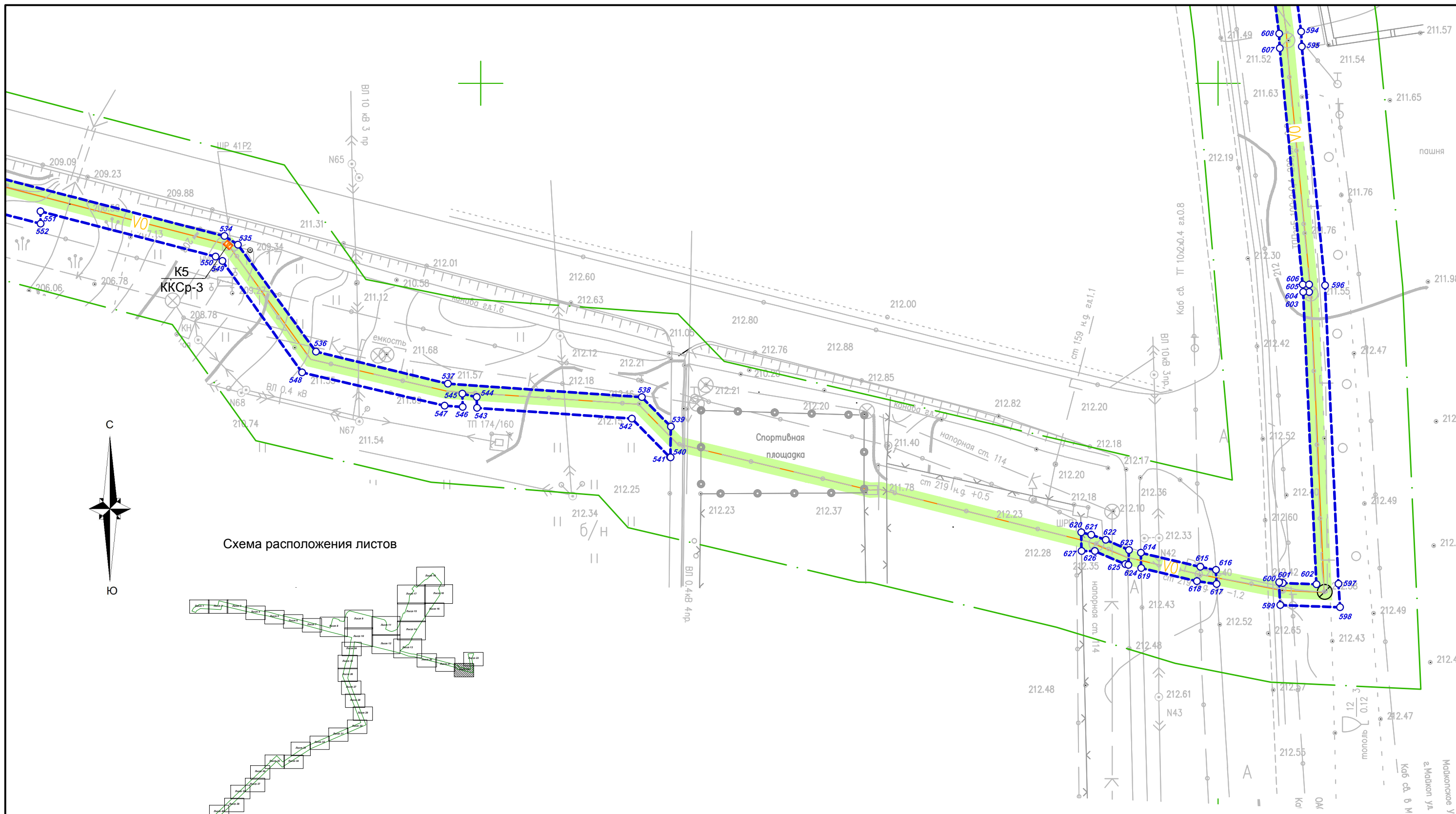
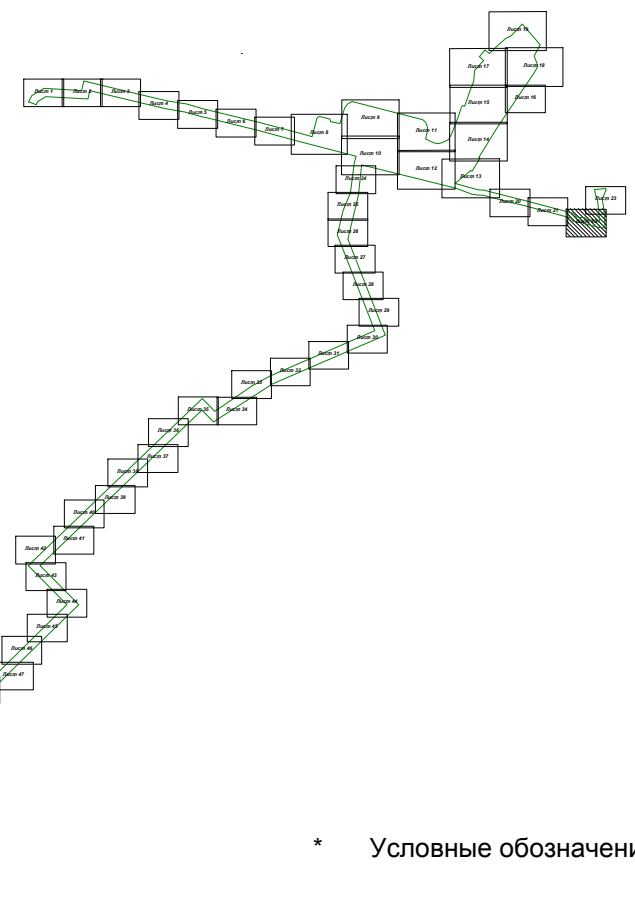


Схема расположения листов

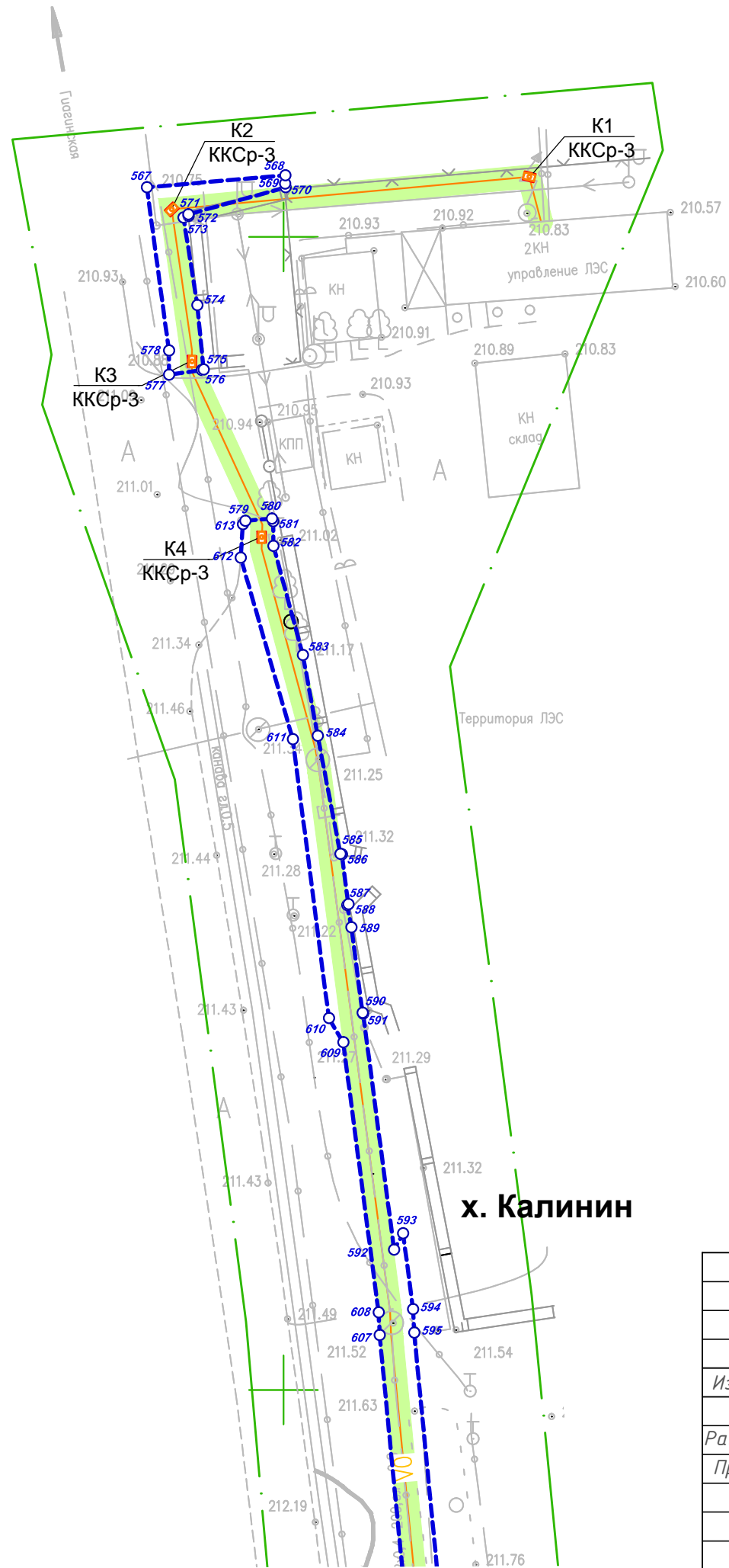


* Условные обозначения находятся на листе 57

Республика Адыгея г. Майкоп, Майкопский район, Гиагинский район

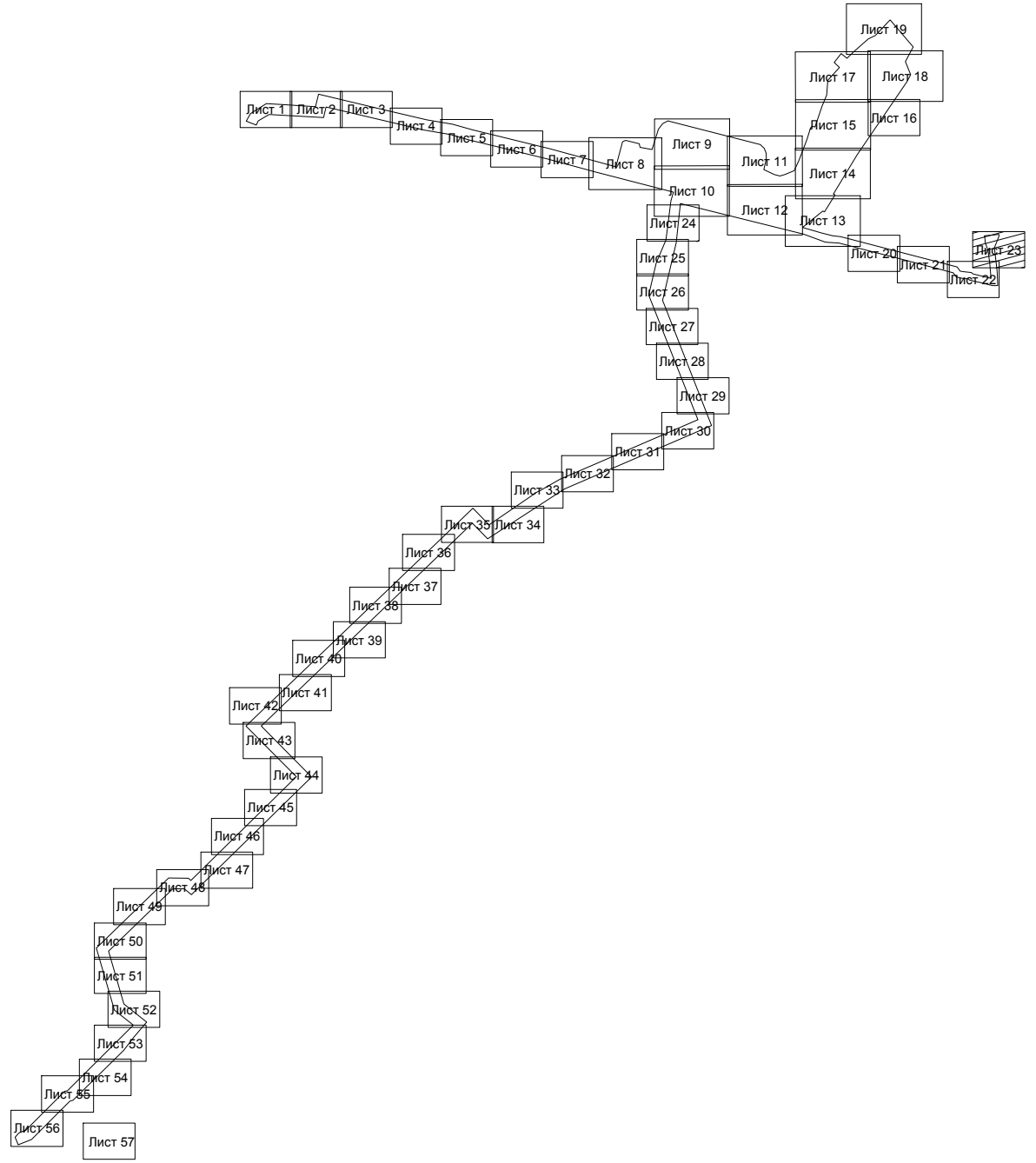
Реконструкция Майкопской КС

Изм.	Кол. уч.	Лист № док.	Подп.	Дата	Раздел 1. "Проект планировки территории. Графическая часть"	Стадия	Лист	Листов
Разработал		Курилова				ПП	22	57
Проверил					Чертёж границ зон планируемого размещения линейных объектов Масштаб 1 : 1 000	ООО "Южгипрозем" г. Пятигорск 2018 г.		
						ФОРМАТ А3		



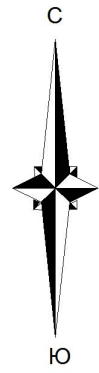
х. Калинин

Схема расположения листов



* Условные обозначения находятся на листе 57

					Республика Адыгея г. Майкоп, Майкопский район, Гиагинский район		
					Реконструкция Майкопской КС		
Изм.	Кол. уч.	Лист № док.	Подп.	Дата	Стадия	Лист	Листов
Разработал	Курилова				ПП	23	57
Проверил					000 "Южгипрозем" г. Пятигорск 2018 г.		
					Масштаб 1 : 1 000		



2230300
441600

2230300
441400

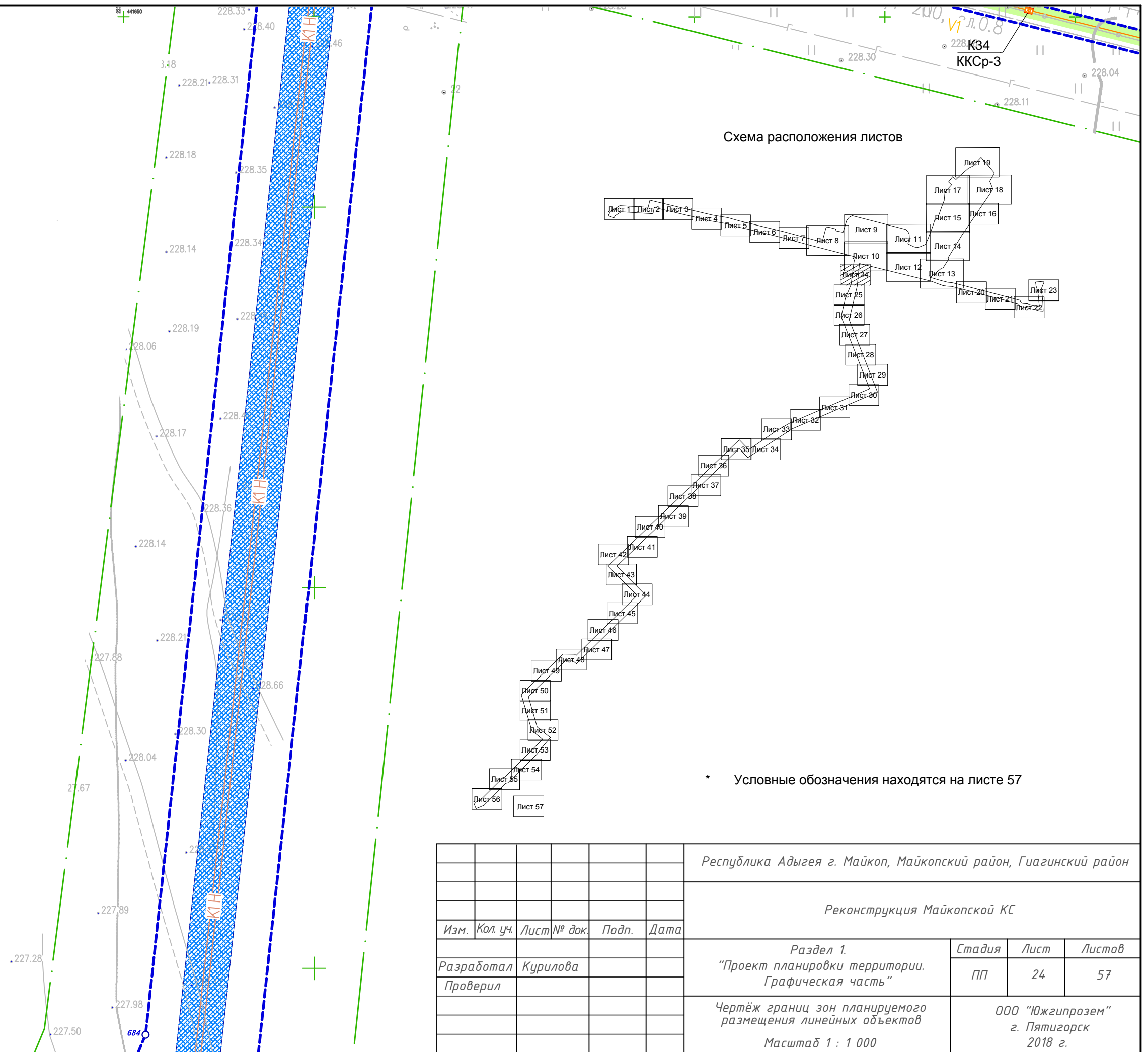
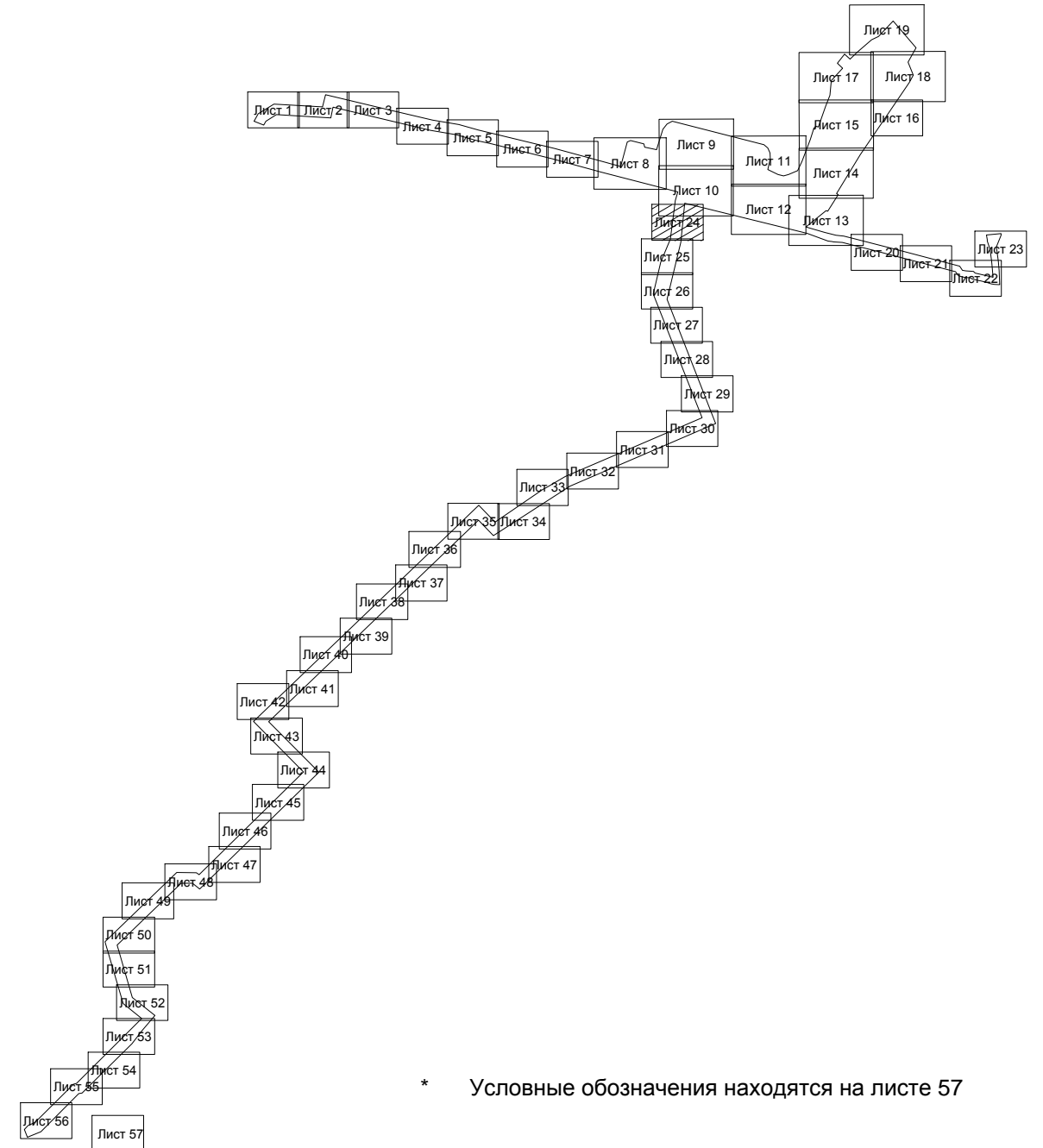


Схема расположения листов



* Условные обозначения находятся на листе 57

Республика Адыгея г. Майкоп, Майкопский район, Гиагинский район					
Реконструкция Майкопской КС					
Изм.	Кол. уч.	Лист № док.	Подп.	Дата	
Разработал	Курилова				Раздел 1. "Проект планировки территории. Графическая часть"
Проверил					Стадия
					Лист
					Листов
					ПП
					24
					57
Чертёж границ зон планируемого размещения линейных объектов					ООО "Южгипрозем"
Масштаб 1 : 1 000					г. Пятигорск
					2018 г.

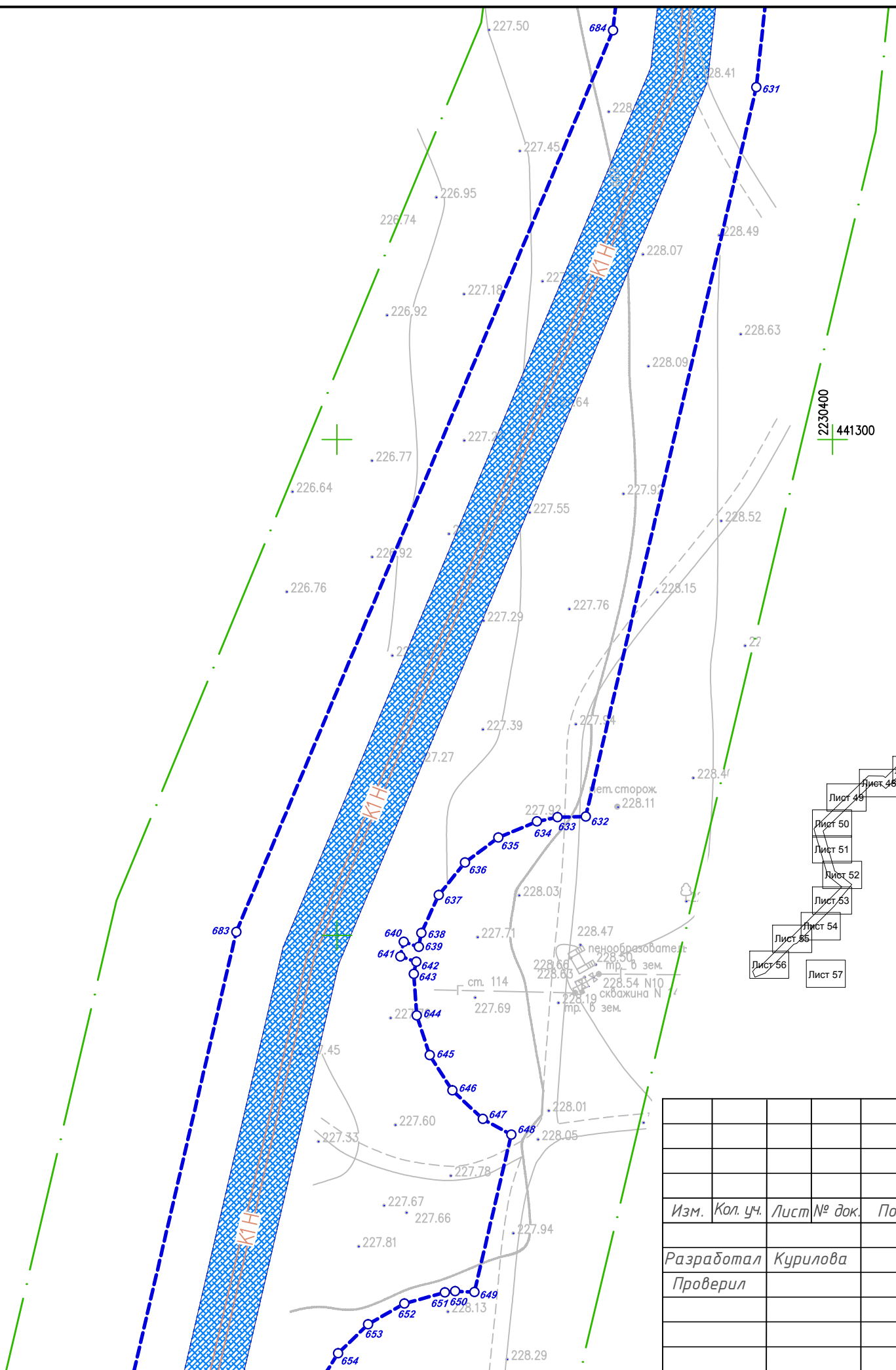
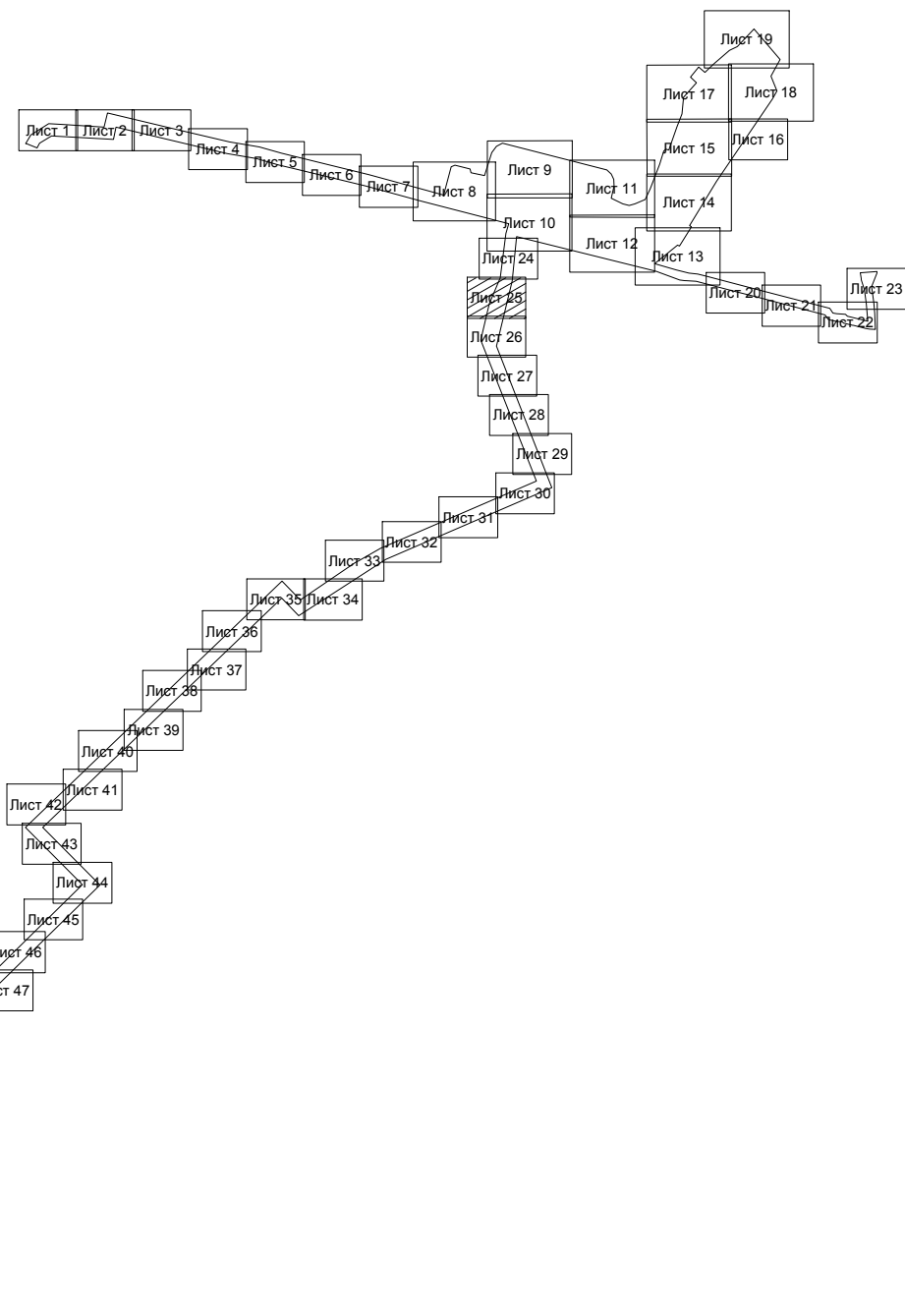


Схема расположения листов



* Условные обозначения находятся на листе 57

					Республика Адыгея г. Майкоп, Майкопский район, Гиагинский район				
					Реконструкция Майкопской КС				
Изм.	Кол. уч.	Лист № док.	Подп.	Дата	Раздел 1. "Проект планировки территории. Графическая часть"		Стадия	Лист	Листов
Разработал	Курилова				"Проект планировки территории. Графическая часть"		ПП	25	57
Проверил					Чертёж границ зон планируемого размещения линейных объектов		ООО "Южгипрозем" г. Пятигорск 2018 г.		
					Масштаб 1 : 1 000				

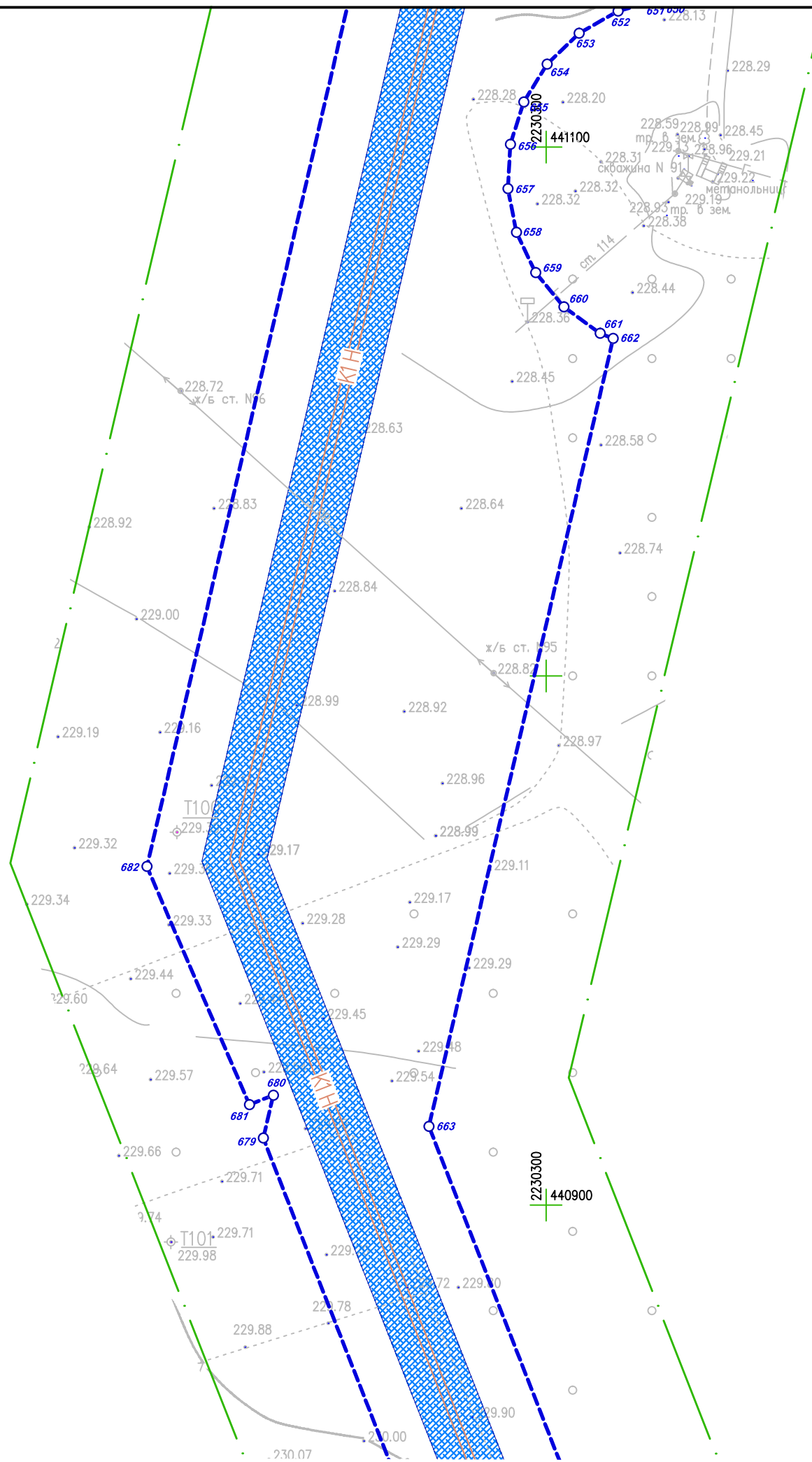
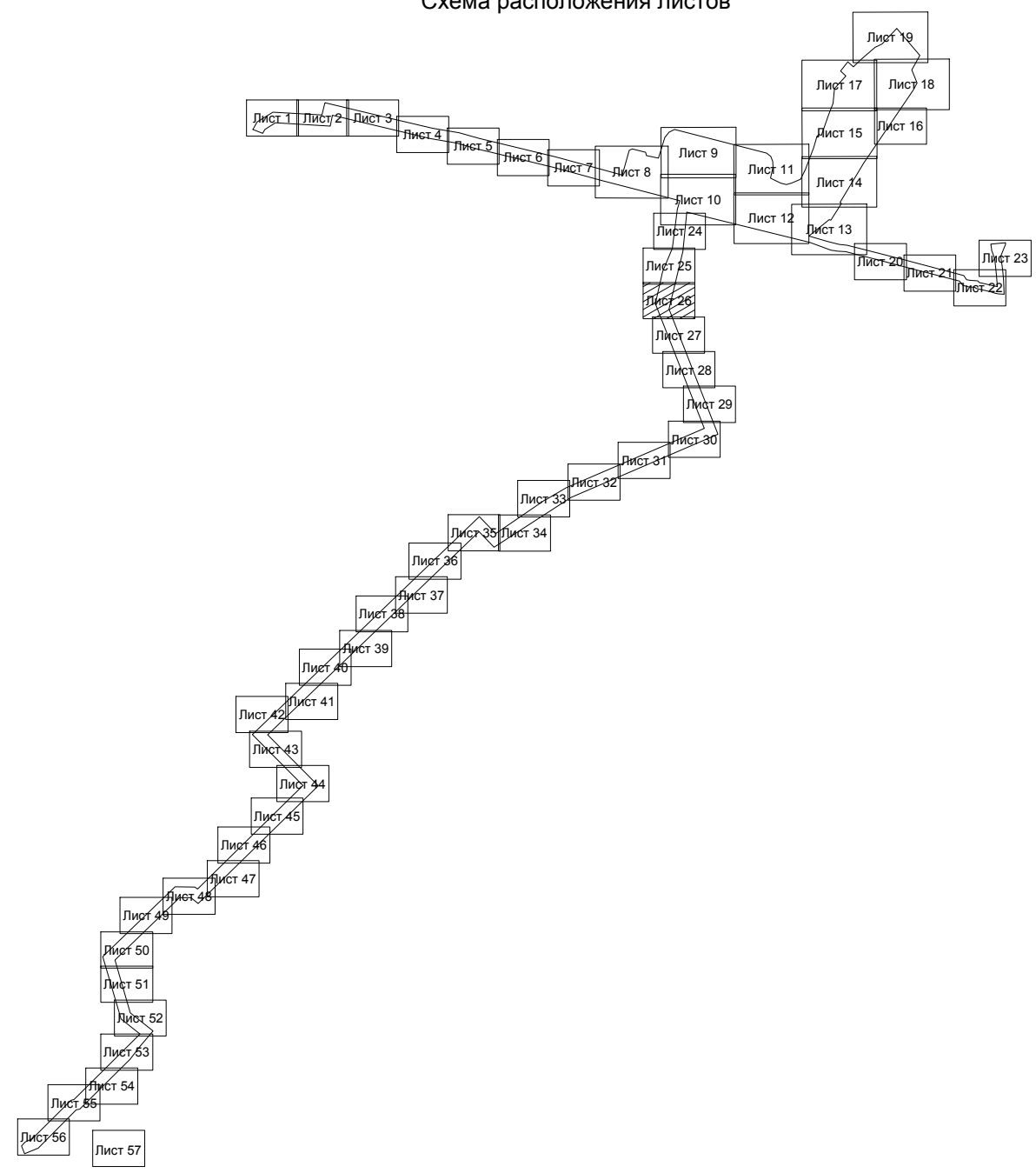


Схема расположения листов



* Условные обозначения находятся на листе 57

					Республика Адыгея г. Майкоп, Майкопский район, Гиагинский район		
					Реконструкция Майкопской КС		
Изм.	Кол. уч.	Лист № док.	Подп.	Дата	Стадия	Лист	Листов
Разработал	Курилова				ПП	26	57
Проверил					000 "Южгипрозем" г. Пятигорск 2018 г.		
					Масштаб 1 : 1 000		

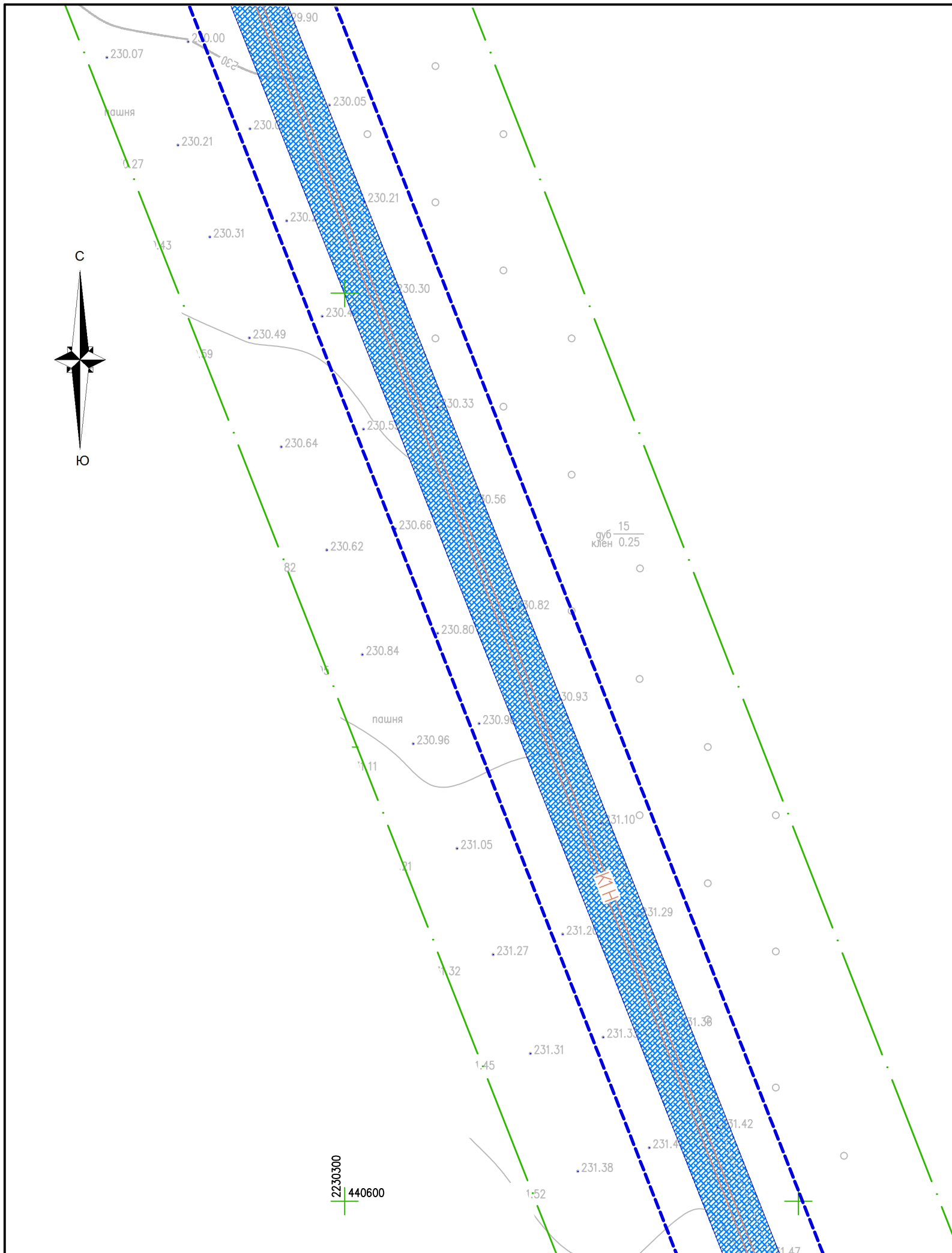
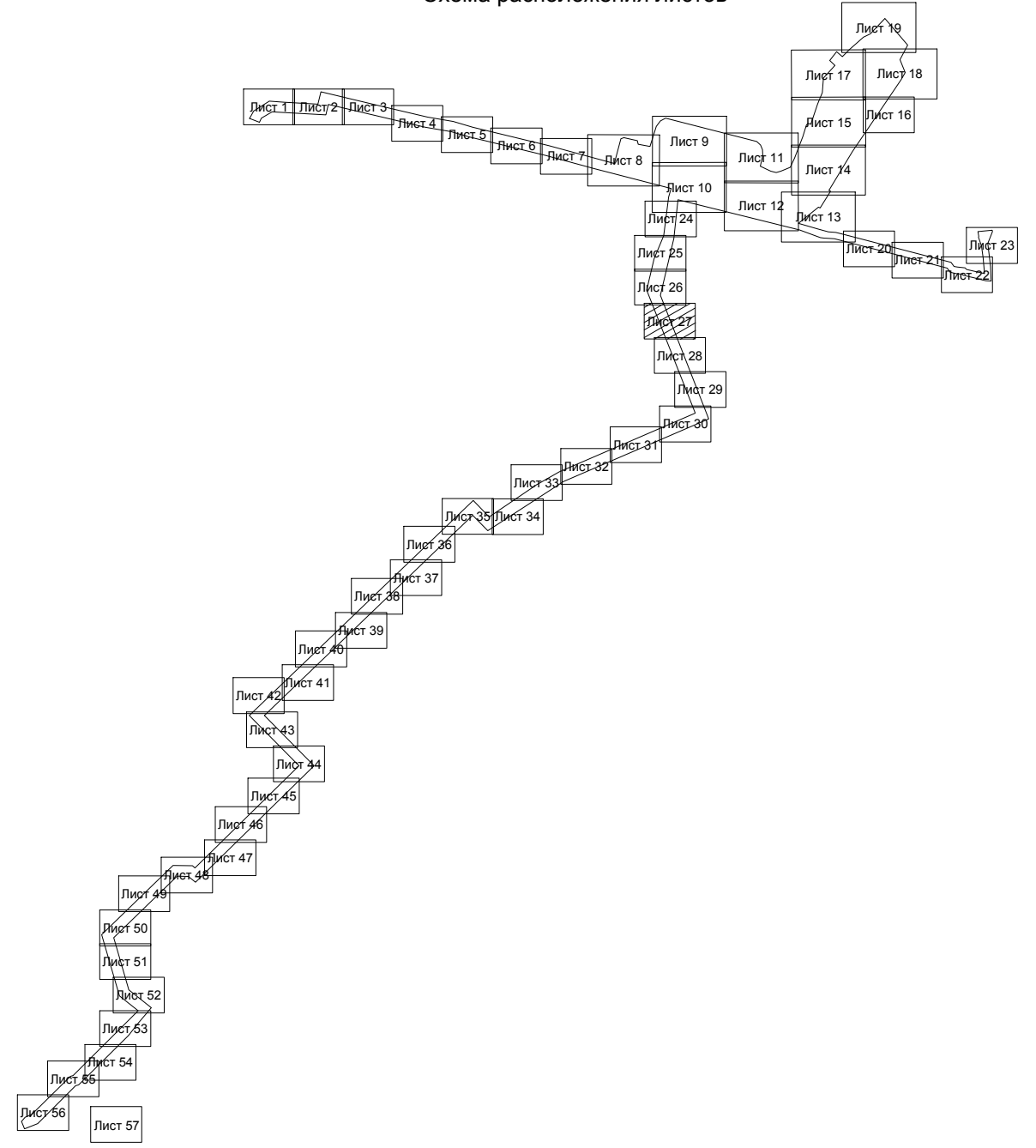


Схема расположения листов



* Условные обозначения находятся на листе 57

Республика Адыгея г. Майкоп, Майкопский район, Гиагинский район					
Реконструкция Майкопской КС					
Изм.	Кол. уч.	Лист № док.	Подп.	Дата	
Разработал	Курилова				Раздел 1. "Проект планировки территории. Графическая часть"
Проверил					Стадия Лист Листов ПП 27 57
Чертёж границ зон планируемого размещения линейных объектов Масштаб 1 : 1 000					ООО "Южгипрозем" г. Пятигорск 2018 г.

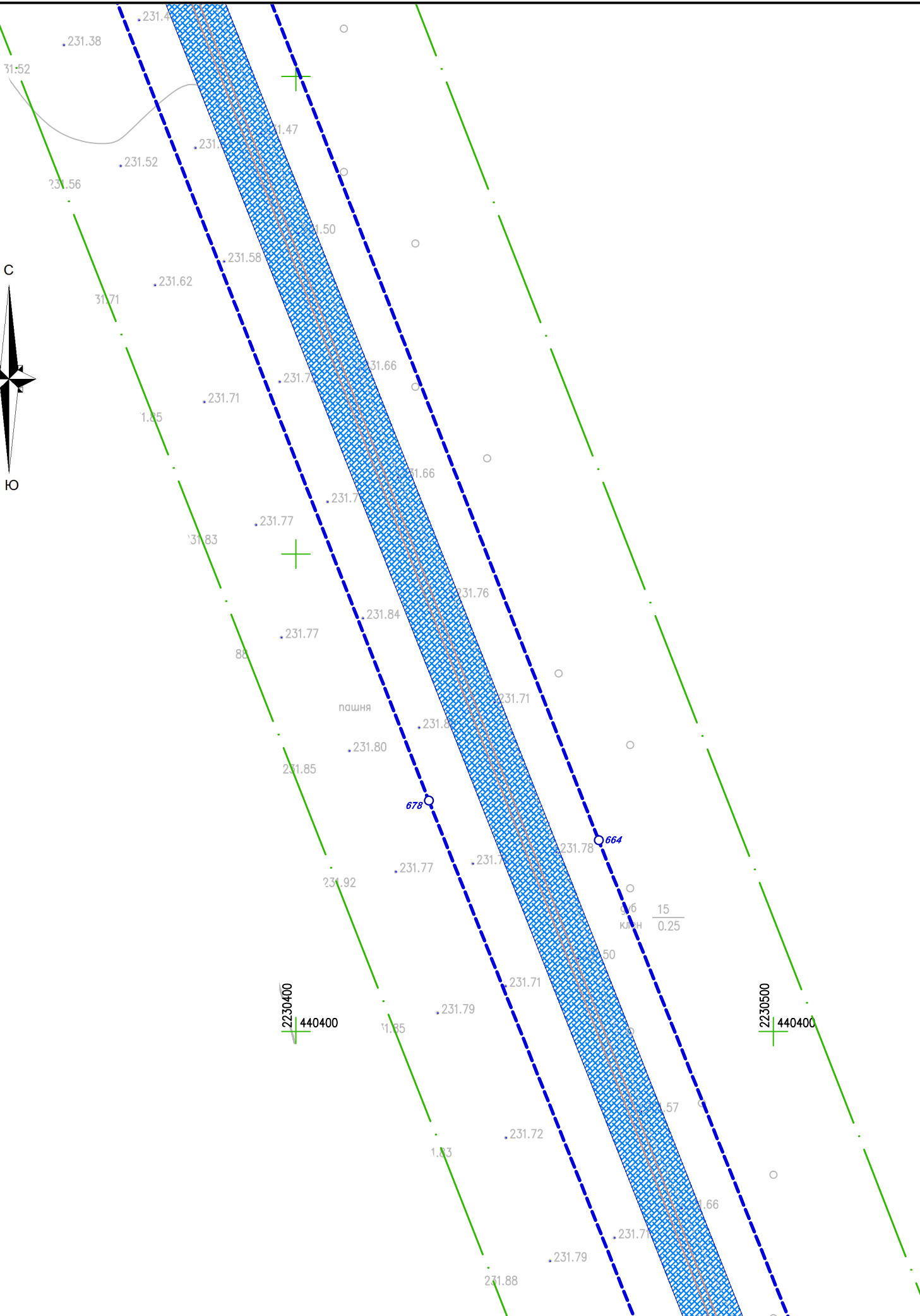
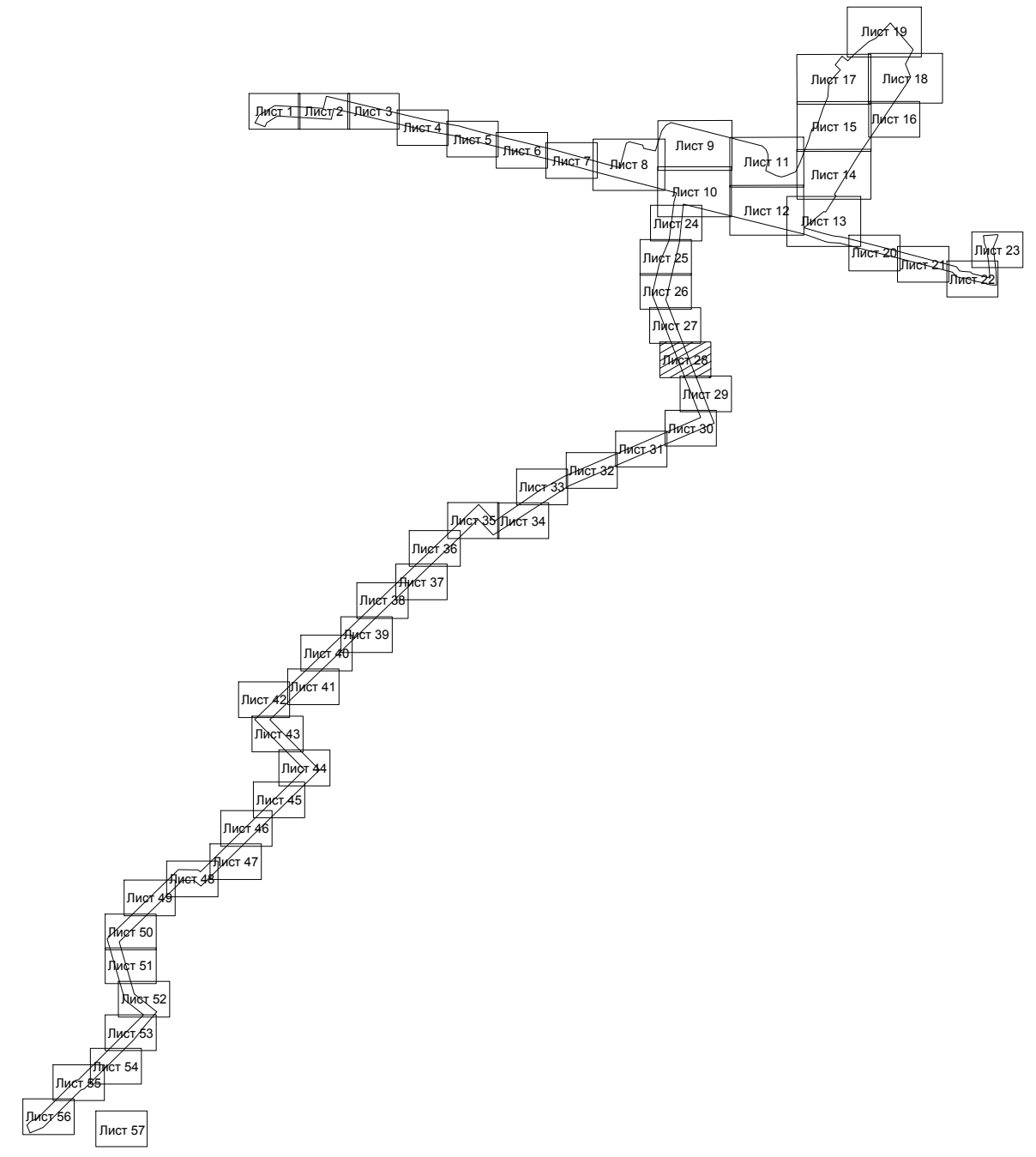


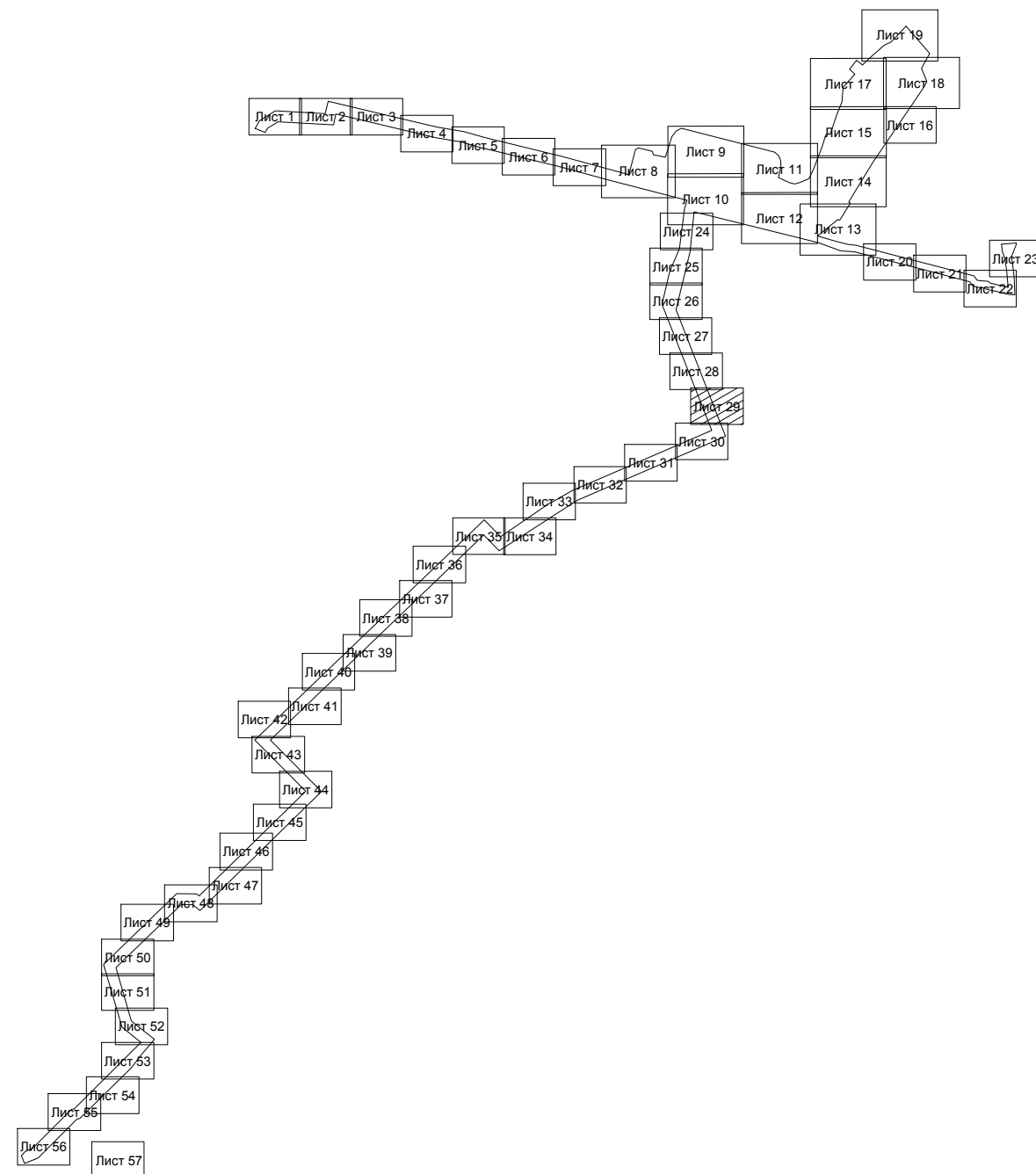
Схема расположения листов



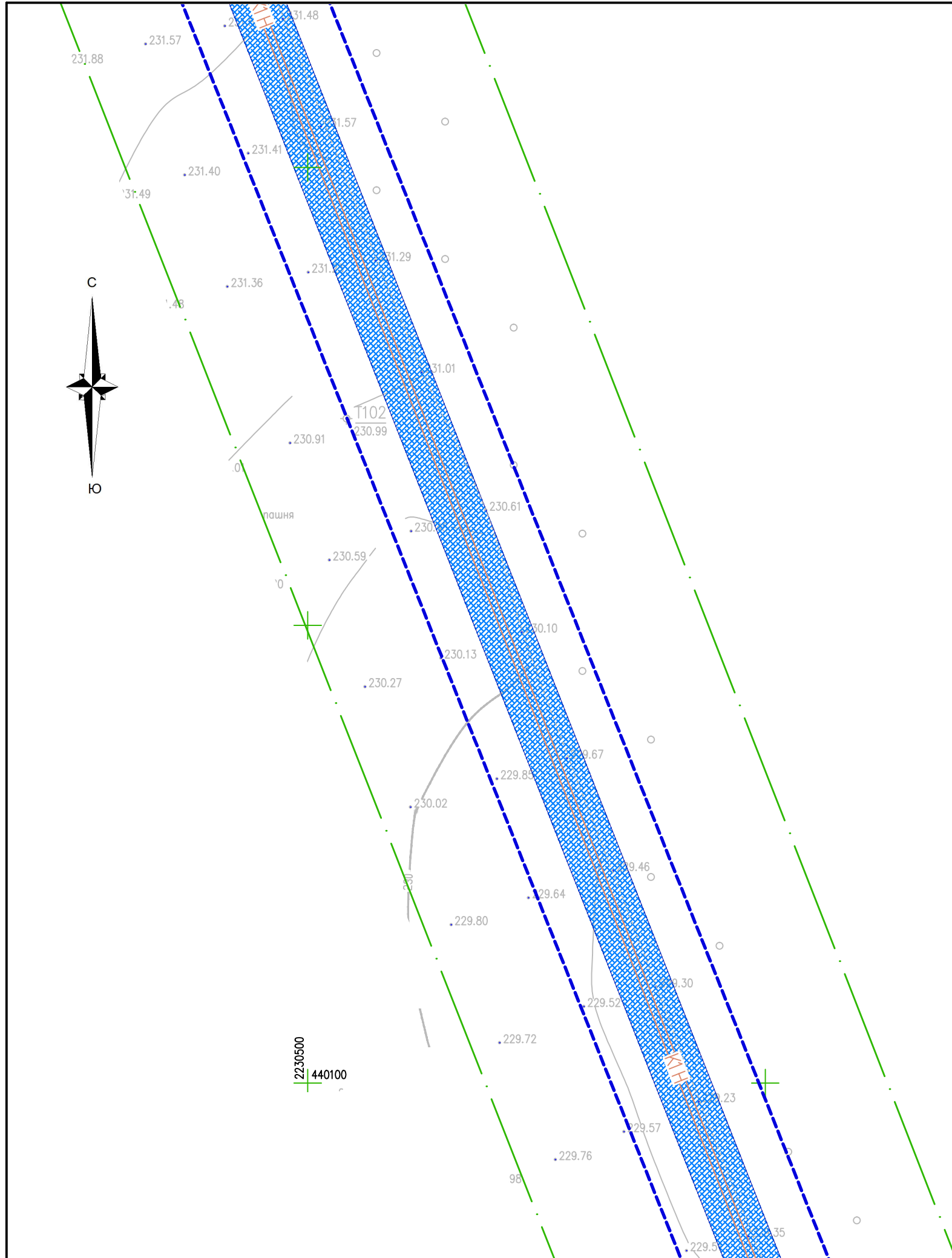
* Условные обозначения находятся на листе 57

Республика Адыгея г. Майкоп, Майкопский район, Гиагинский район					
Реконструкция Майкопской КС					
Изм.	Кол. уч.	Лист № док.	Подп.	Дата	
Разработал	Курилова				Раздел 1. "Проект планировки территории. Графическая часть"
Проверил					Стадия
					Лист
					Листов
					000 "Южгипрозем" г. Пятигорск 2018 г.
					Масштаб 1 : 1 000

Схема расположения листов



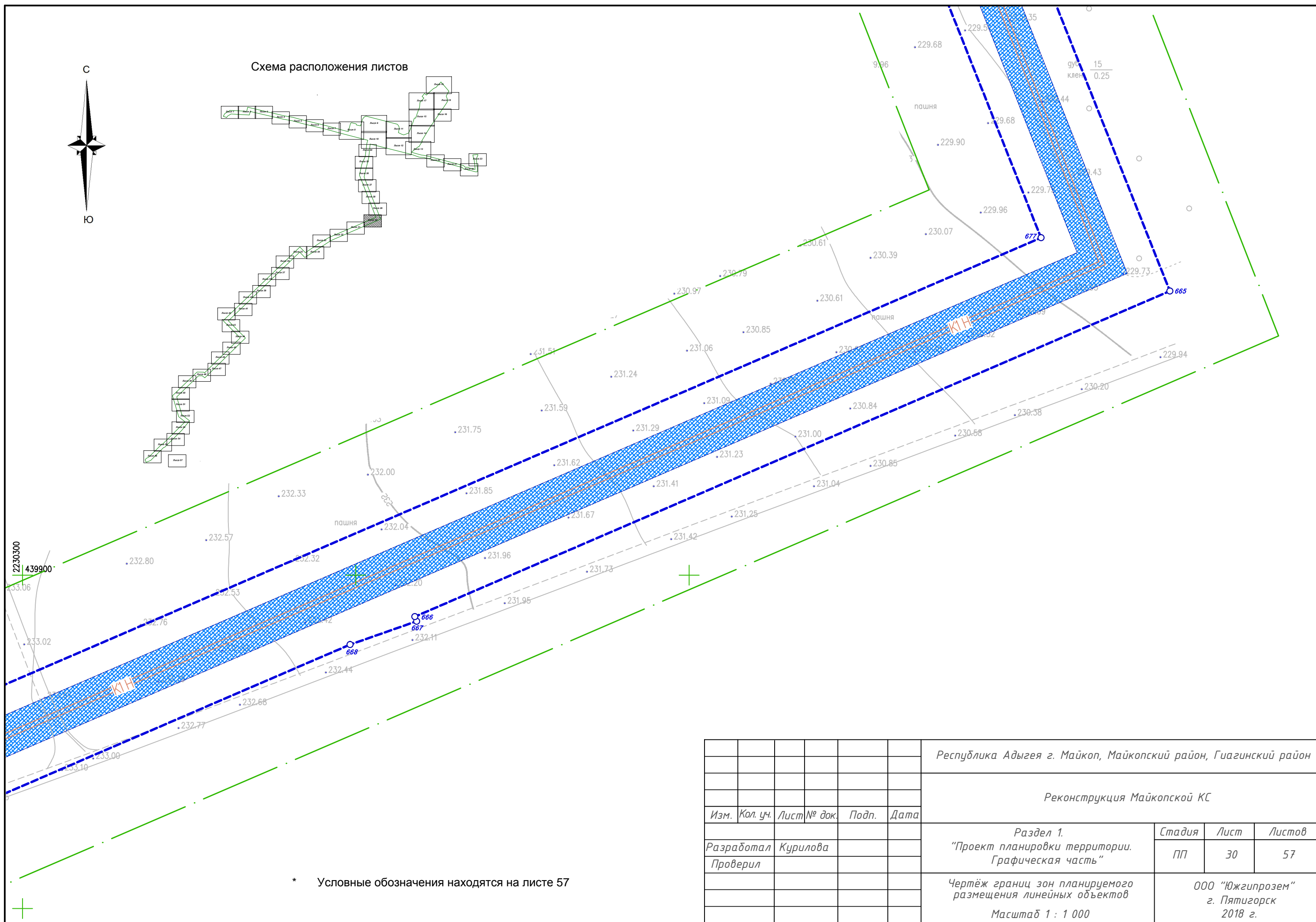

* Условные обозначения находятся на листе 57



					Республика Адыгея г. Майкоп, Майкопский район, Гиагинский район		
					Реконструкция Майкопской КС		
Изм.	Кол. уч.	Лист № док.	Подп.	Дата	Стадия	Лист	Листов
Разработал	Курилова				ПП	29	57
Проверил					Чертёж границ зон планируемого размещения линейных объектов		
					ООО "Южгипрозем" г. Пятигорск 2018 г.		
					Масштаб 1 : 1 000		



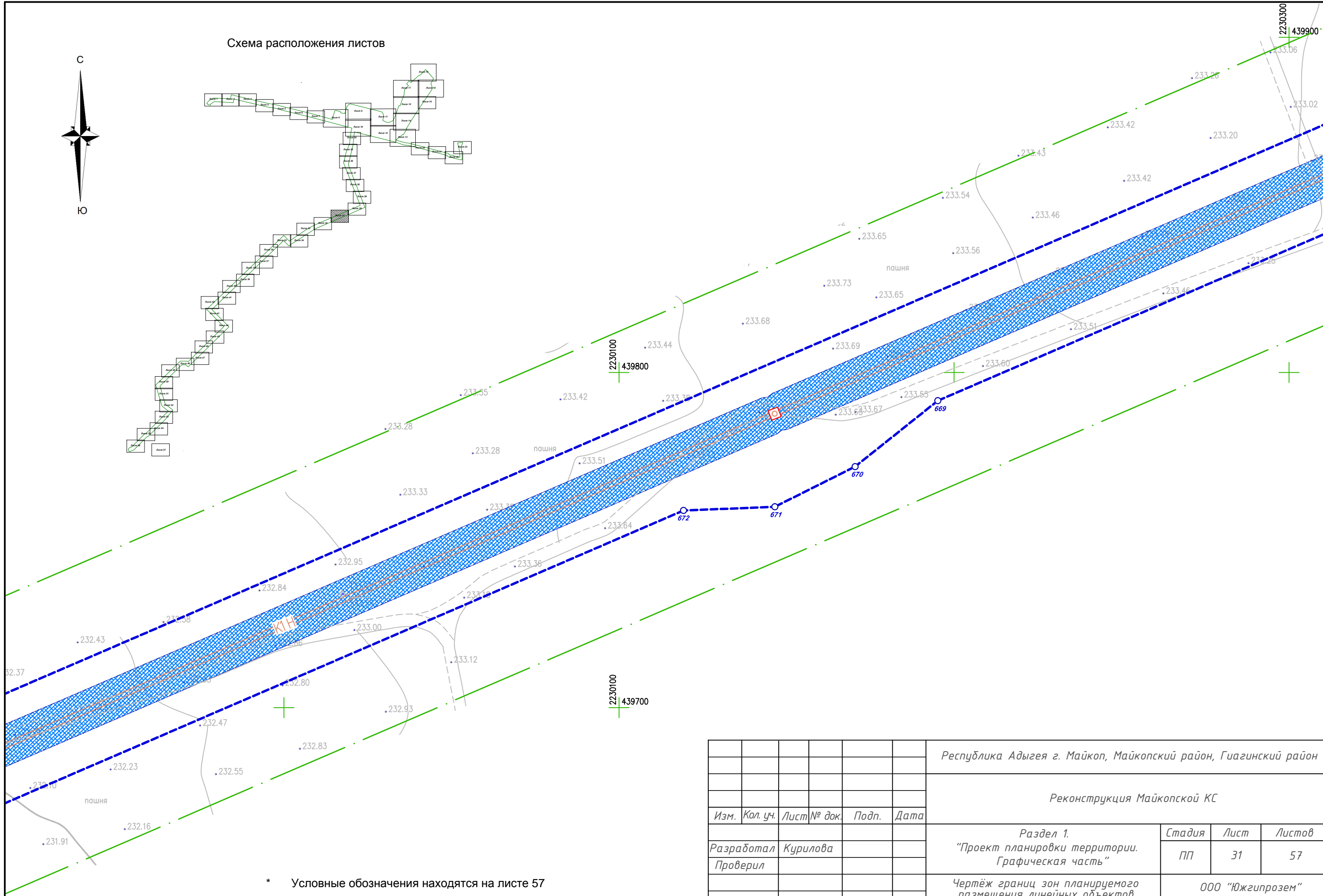
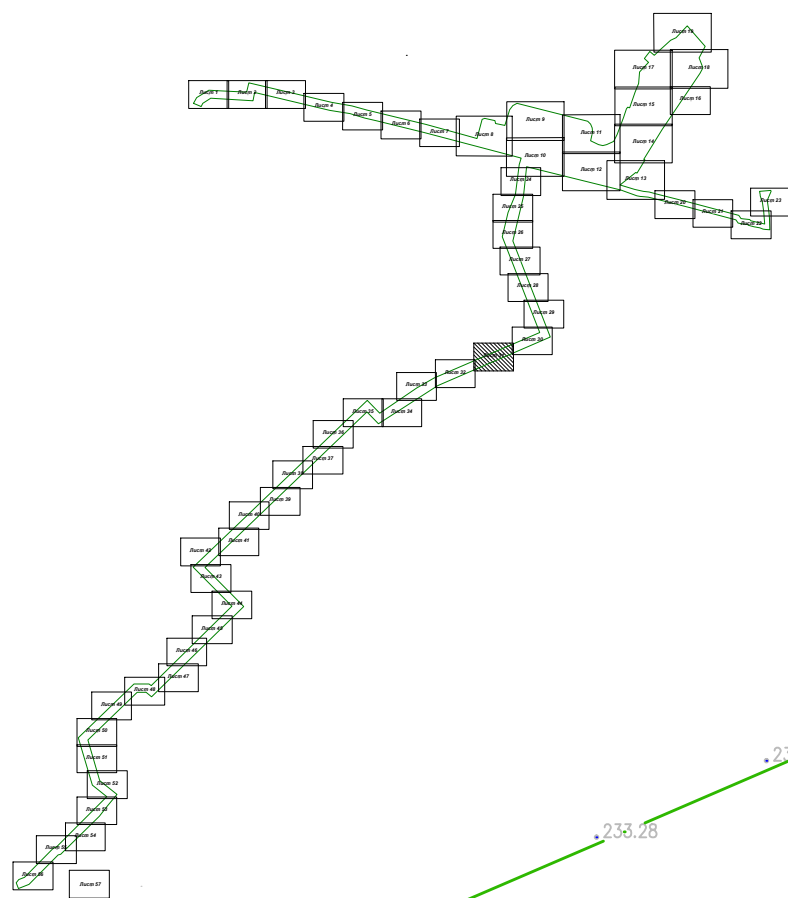
Схема расположения листов



* Условные обозначения находятся на листе 57

Республика Адыгея г. Майкоп, Майкопский район, Гиагинский район					
Реконструкция Майкопской КС					
Изм.	Кол. уч.	Лист № док.	Подп.	Дата	
Разработал	Курилова				Раздел 1. "Проект планировки территории. Графическая часть"
Проверил					Стадия
					Лист
					Листов
					ПП
					30
					57
Чертёж границ зон планируемого размещения линейных объектов					ООО "Южгипрозем"
Масштаб 1 : 1 000					г. Пятигорск
					2018 г.

Схема расположения листов

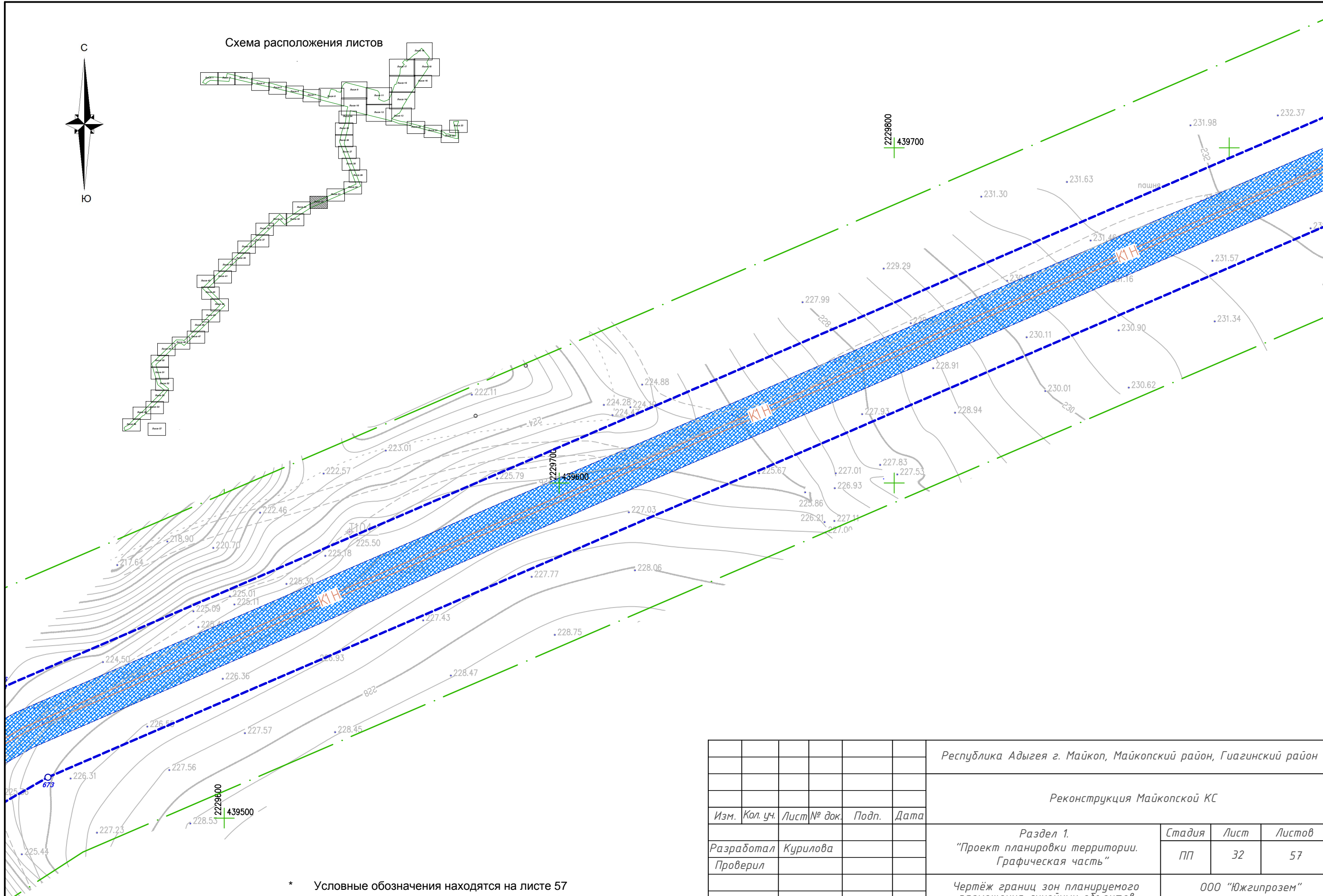
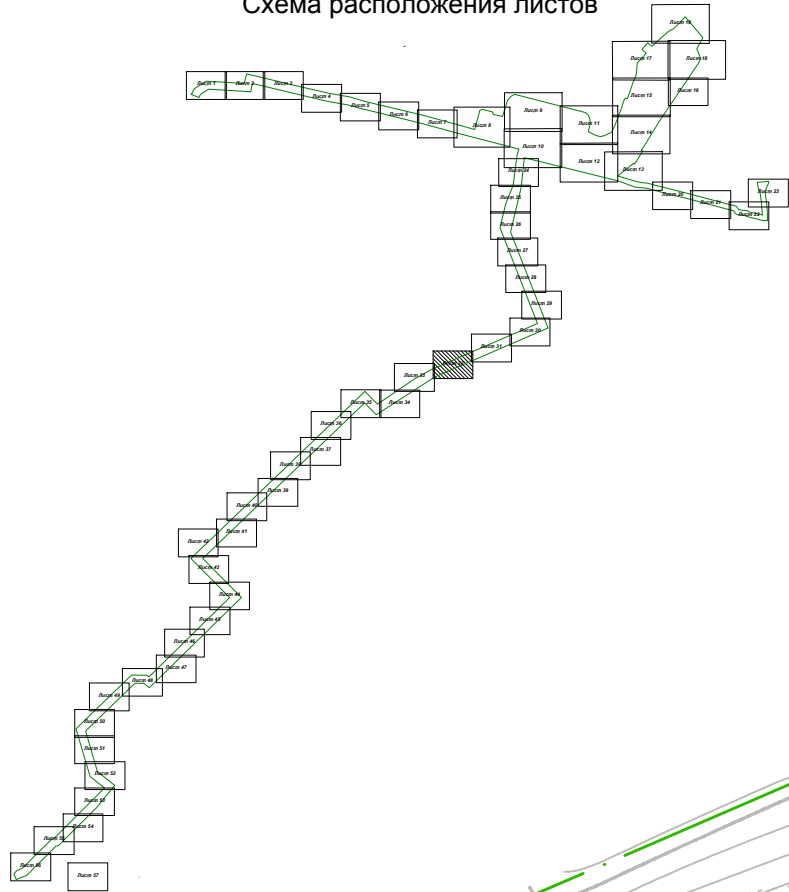


* Условные обозначения находятся на листе 57

Республика Адыгея г. Майкоп, Майкопский район, Гиагинский район					
Реконструкция Майкопской КС					
Изм.	Кол. уч.	Лист № док.	Подп.	Дата	
Разработал	Курилова				Раздел 1. "Проект планировки территории. Графическая часть"
Проверил					Стадия Лист Листов ПП 31 57
Чертёж границ зон планируемого размещения линейных объектов					ООО "Южгипрозем" г. Пятигорск 2018 г.
Масштаб 1 : 1 000					



Схема расположения листов

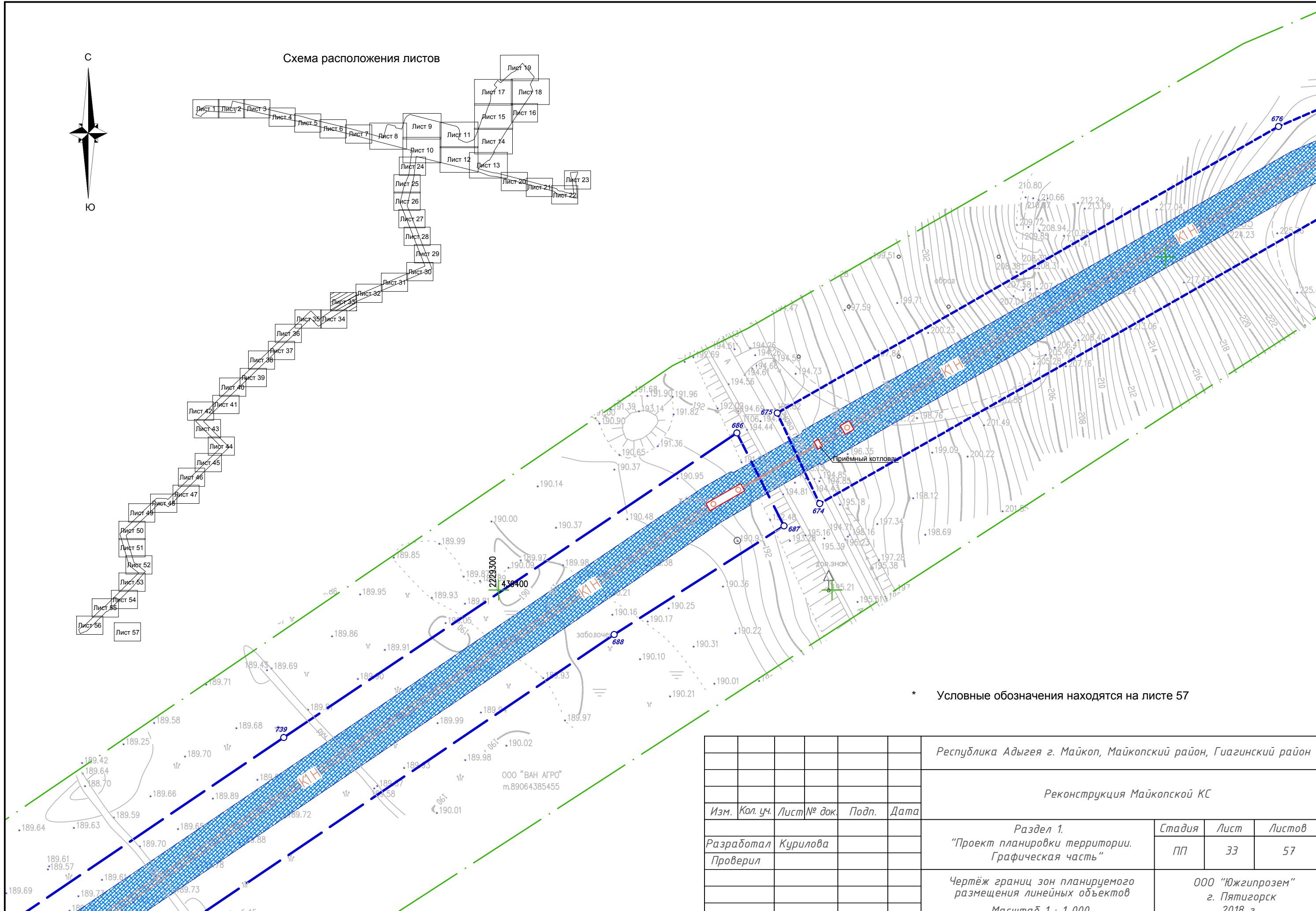
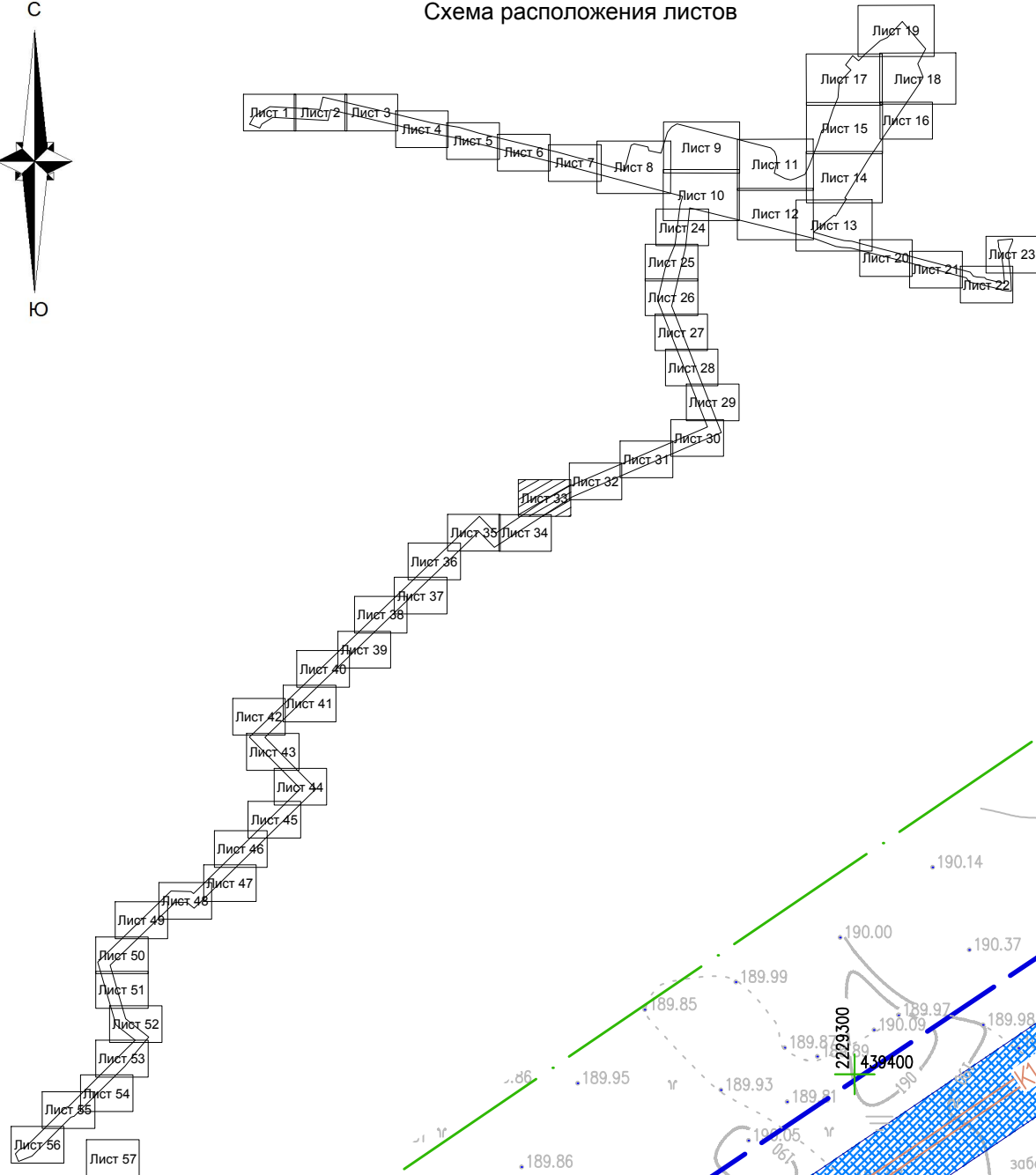


* Условные обозначения находятся на листе 57

Республика Адыгея г. Майкоп, Майкопский район, Гиагинский район					
Реконструкция Майкопской КС					
Изм.	Кол. уч.	Лист № док.	Подп.	Дата	
Разработал	Курилова				Раздел 1. "Проект планировки территории. Графическая часть"
Проверил					Стадия Лист Листов ПП 32 57
Чертёж границ зон планируемого размещения линейных объектов Масштаб 1 : 1 000					ООО "Южгипрозем" г. Пятигорск 2018 г.



Схема расположения листов



* Условные обозначения находятся на листе 57

					Республика Адыгея г. Майкоп, Майкопский район, Гиагинский район					
					Реконструкция Майкопской КС					
Изм.	Кол. уч.	Лист № док.	Подп.	Дата	Раздел 1. "Проект планировки территории. Графическая часть"			Стадия	Лист	Листов
Разработал	Проверил	Курилова						ПП	33	57
					Чертёж границ зон планируемого размещения линейных объектов Масштаб 1 : 1 000			ООО "Южгипрозем" г. Пятигорск 2018 г.		

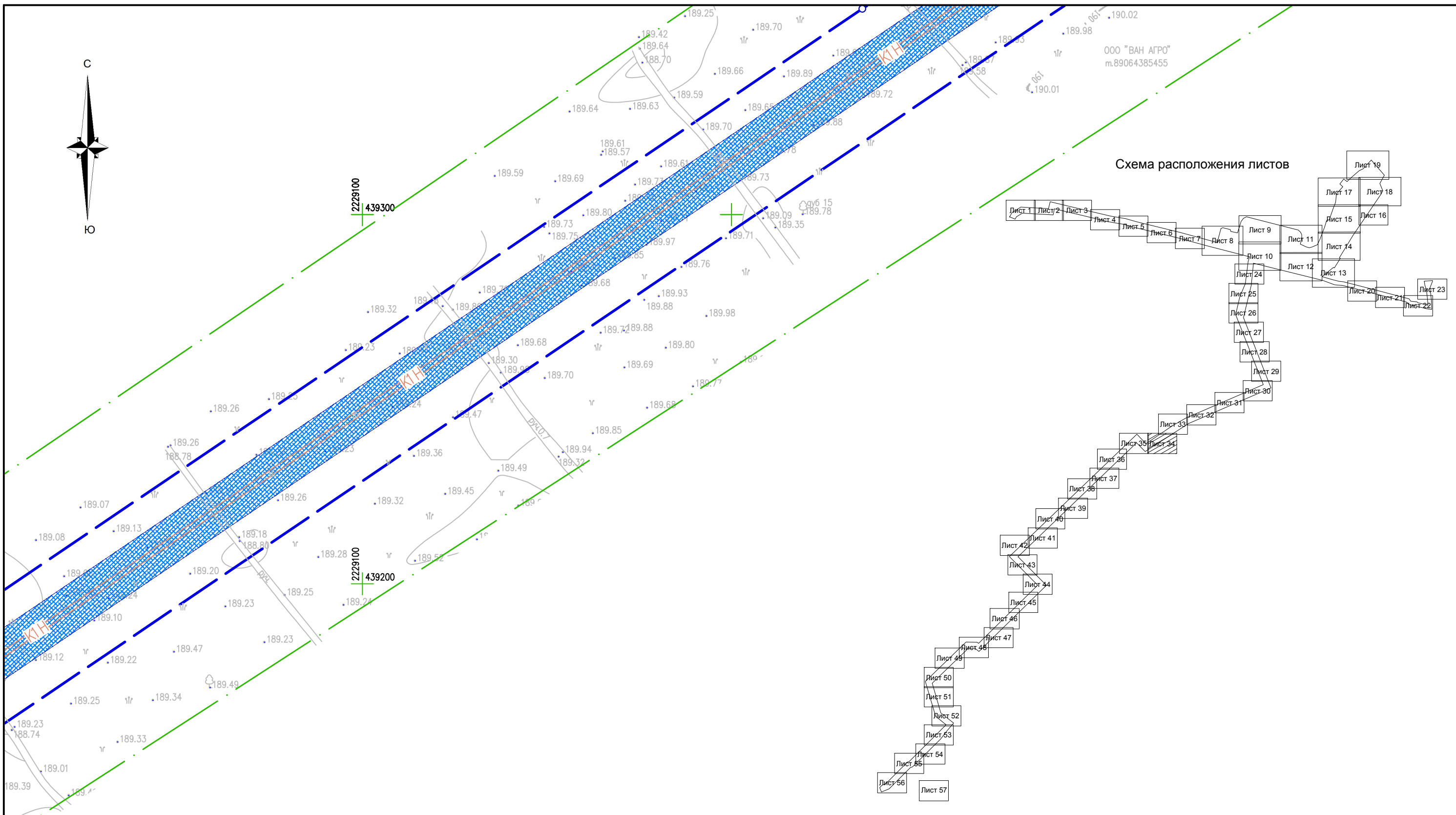
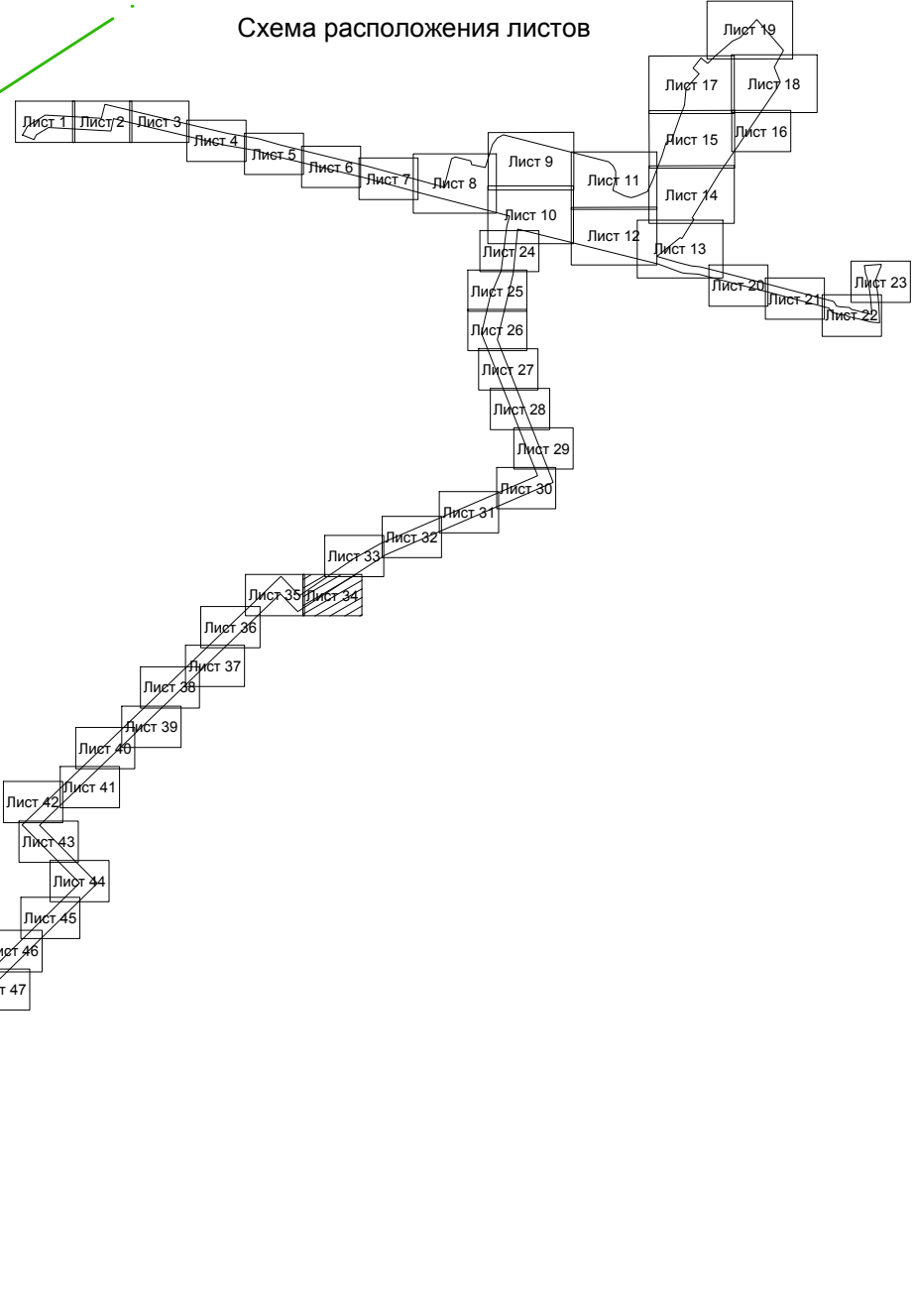


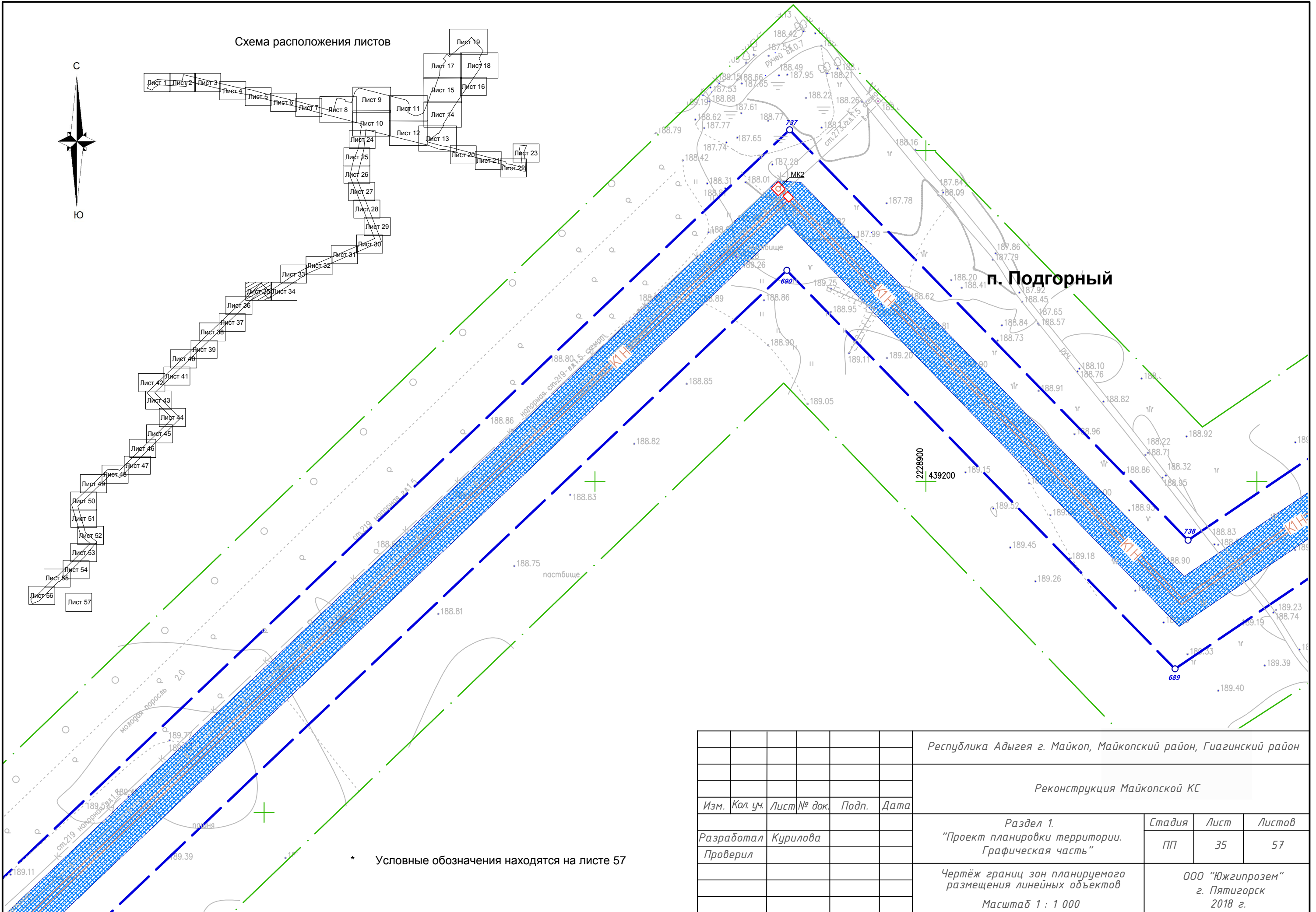
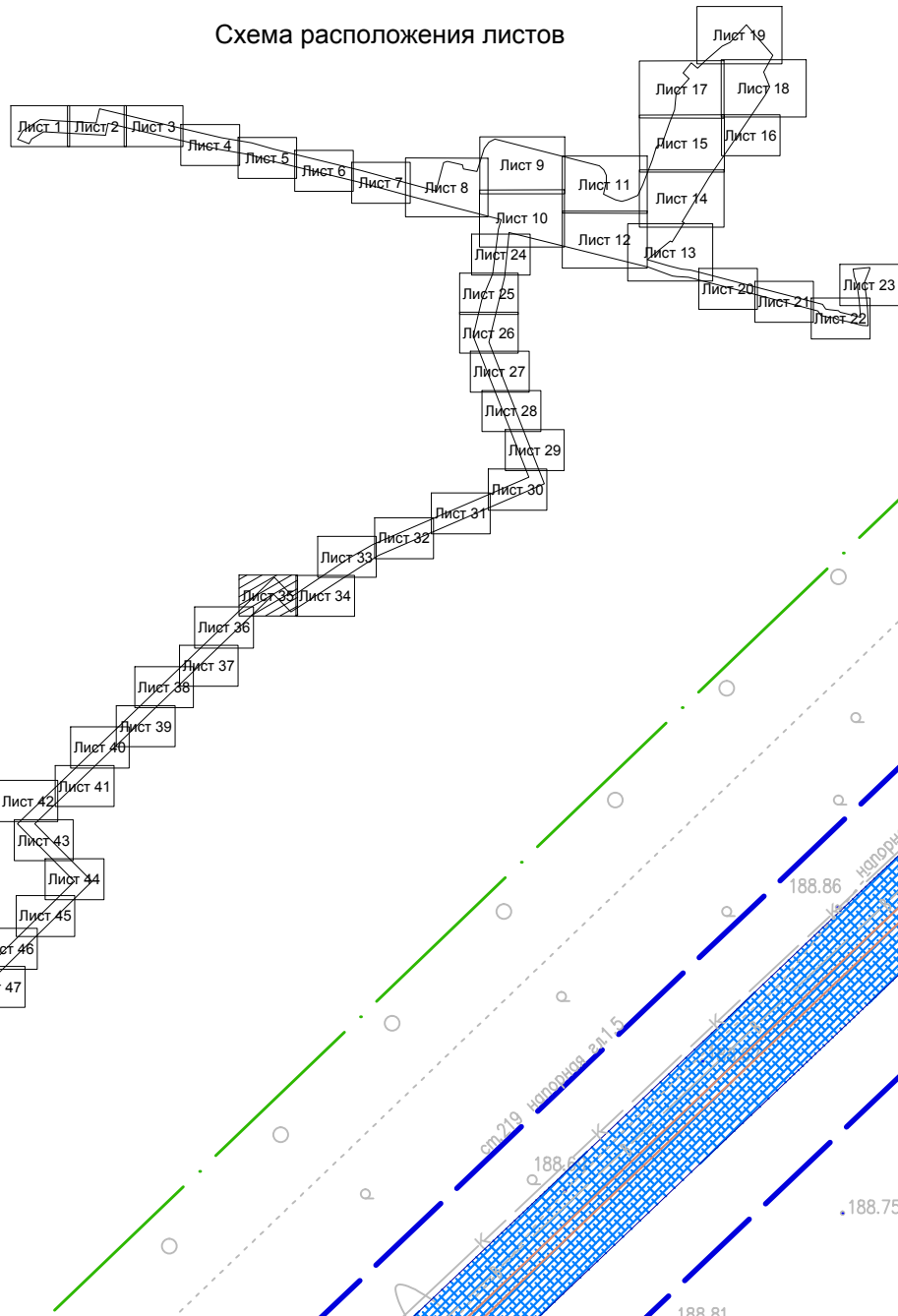
Схема расположения листов



* Условные обозначения находятся на листе 57

					Республика Адыгея г. Майкоп, Майкопский район, Гиагинский район			
					Реконструкция Майкопской КС			
Изм.	Кол. уч.	Лист № док.	Подп.	Дата				
Разработал	Курилова				Раздел 1. "Проект планировки территории. Графическая часть"	Стадия ПП	Лист 34	Листов 57
Проверил					Чертеж границ зон планируемого размещения линейных объектов	ООО "Южгипрозем" г. Пятигорск 2018 г.		
					Масштаб 1 : 1 000			

Схема расположения листов

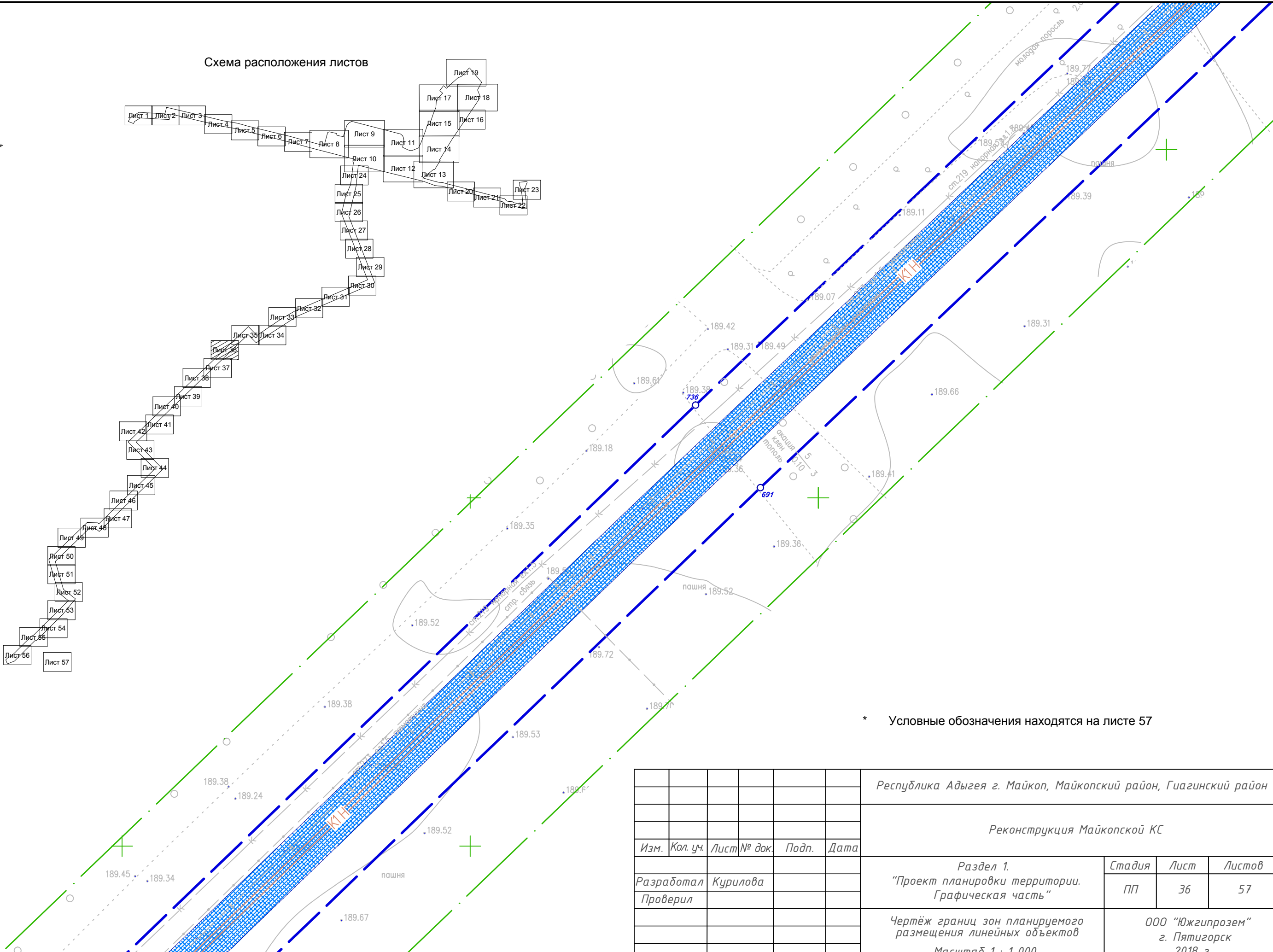
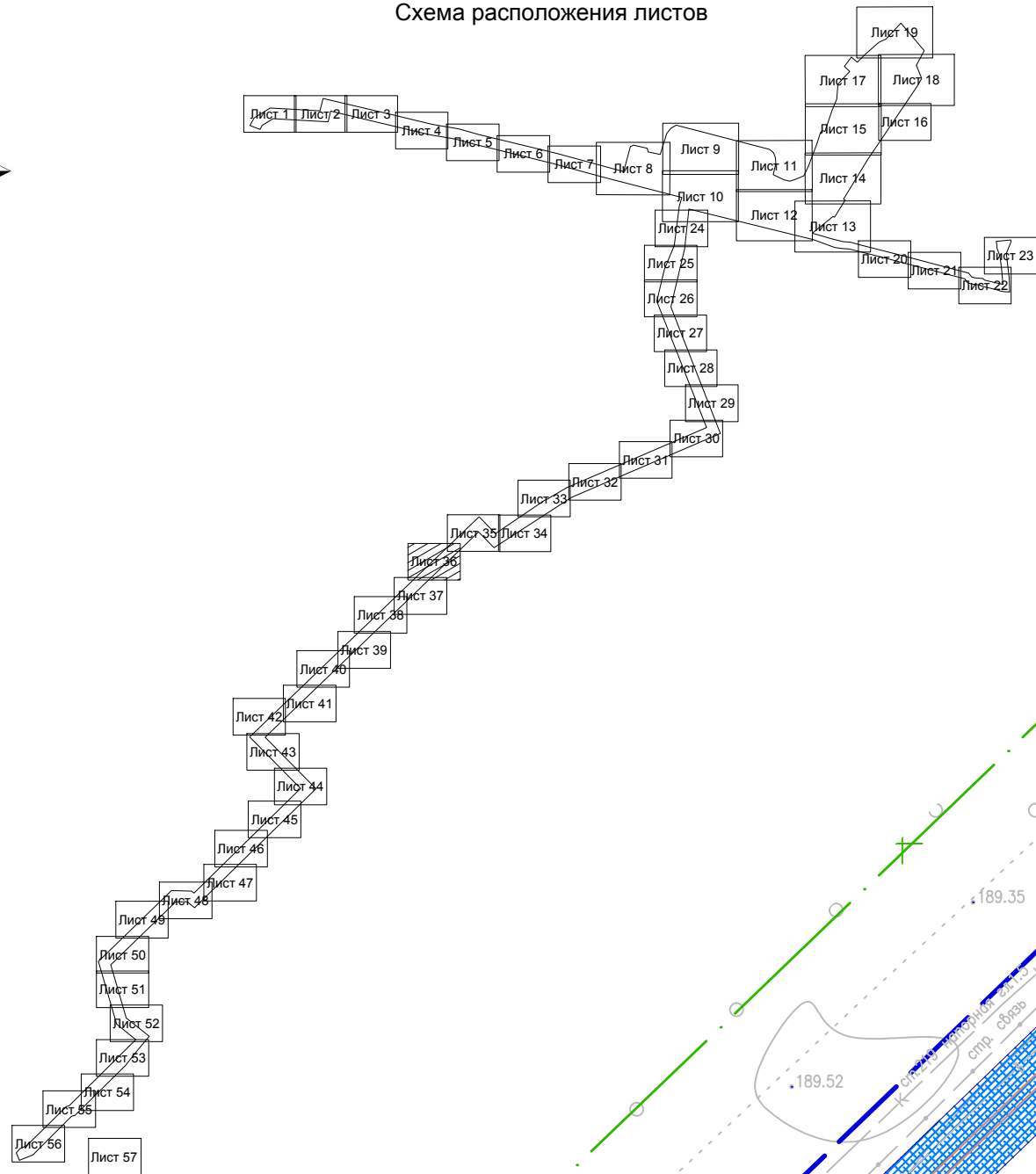


* Условные обозначения находятся на листе 57

Республика Адыгея г. Майкоп, Майкопский район, Гиагинский район					
Реконструкция Майкопской КС					
Изм.	Кол. уч.	Лист № док.	Подп.	Дата	
Разработал	Курилова				Раздел 1. "Проект планировки территории. Графическая часть"
Проверил					Стадия Лист Листов ПП 35 57
Чертеж границ зон планируемого размещения линейных объектов Масштаб 1 : 1 000					ООО "Южгипрозем" г. Пятигорск 2018 г.



Схема расположения листов



* Условные обозначения находятся на листе 57

					Республика Адыгея г. Майкоп, Майкопский район, Гиагинский район			
					Реконструкция Майкопской КС			
Изм.	Кол. уч.	Лист № док.	Подп.	Дата	Раздел 1. "Проект планировки территории. Графическая часть"	Стадия	Лист	Листов
Разработал	Проверил	Курилова				ПП	36	57
					Чертёж границ зон планируемого размещения линейных объектов			
					Масштаб 1 : 1 000			
					ООО "Южгипрозем" г. Пятигорск 2018 г.			

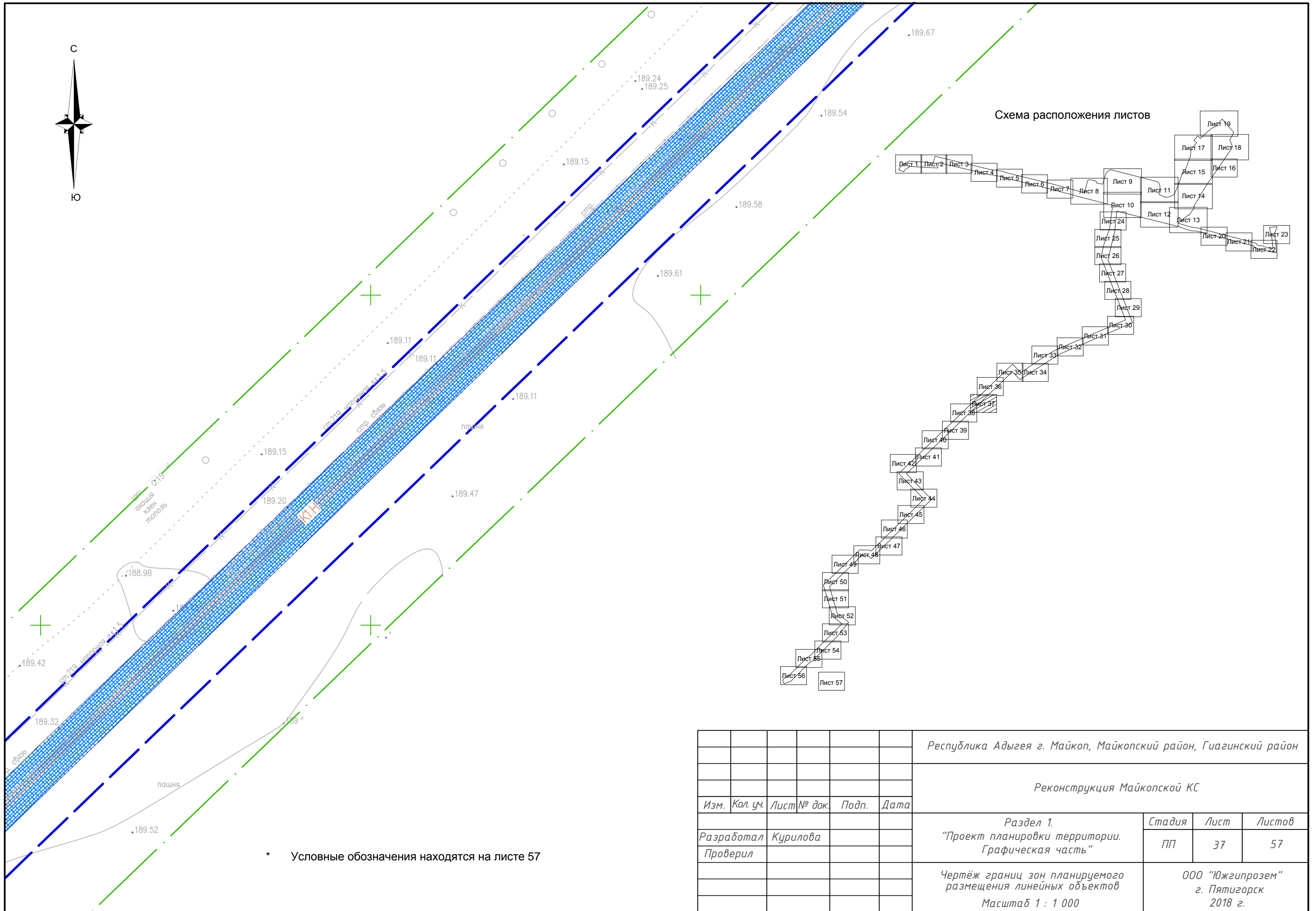
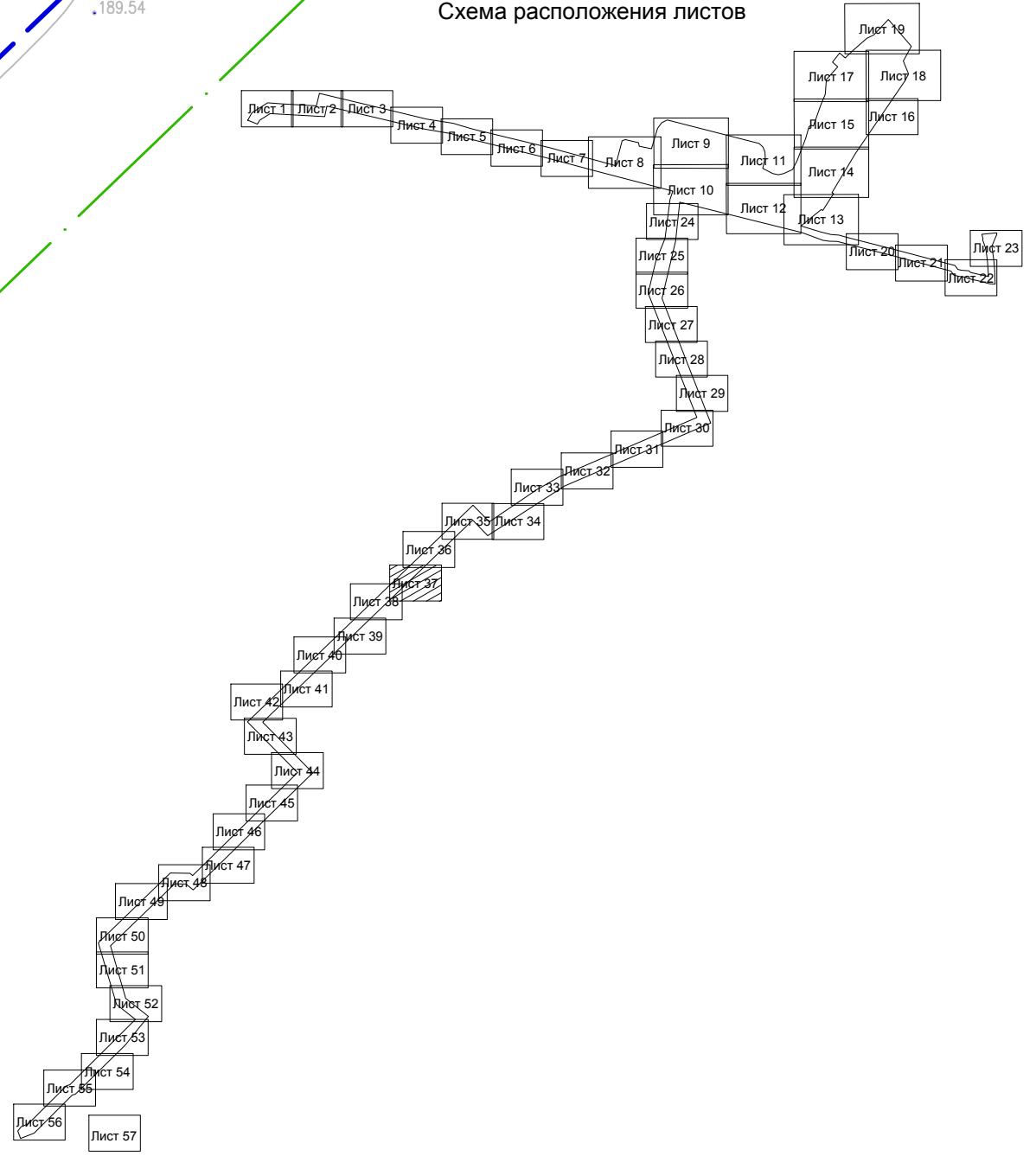


Схема расположения листов

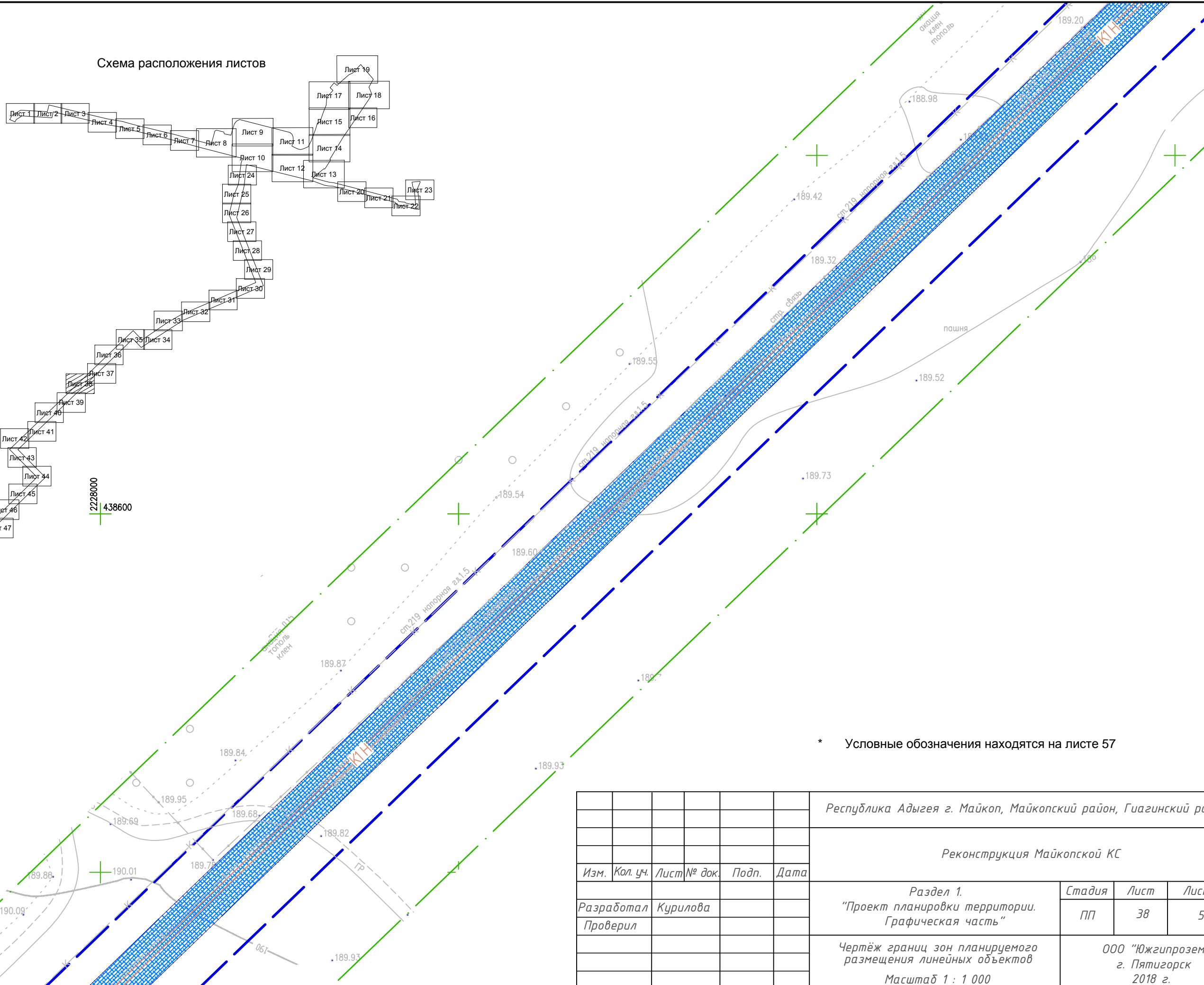
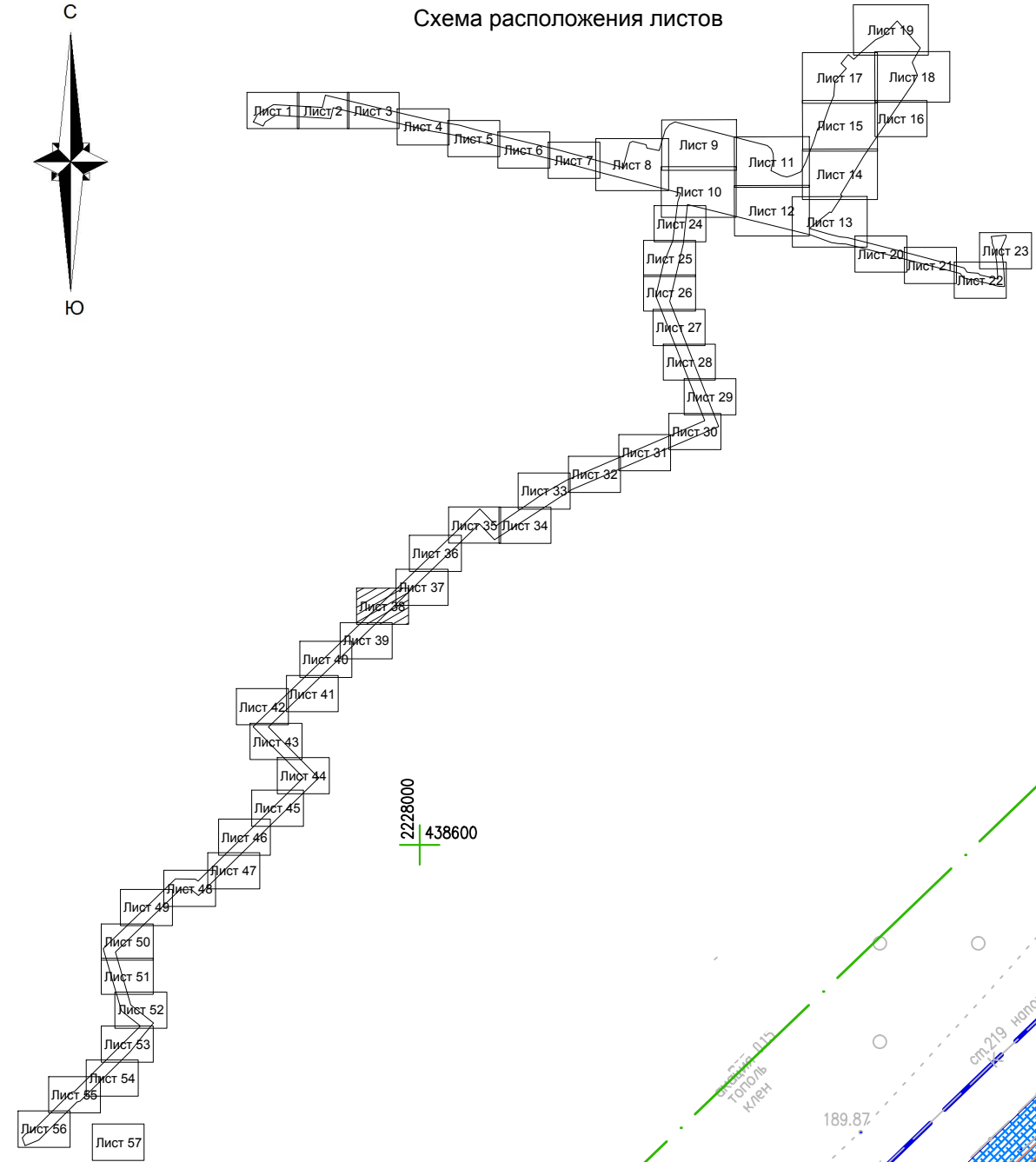


* Условные обозначения находятся на листе 57

					Республика Адыгея г. Майкоп, Майкопский район, Гиагинский район		
					Реконструкция Майкопской КС		
Изм.	Кол. уч.	Лист № док.	Подп.	Дата	Стадия	Лист	Листов
Разработал	Курилова				ПП	37	57
Проверил							
					Раздел 1. "Проект планировки территории. Графическая часть"		
					Чертёж границ зон планируемого размещения линейных объектов Масштаб 1 : 1 000		
					ООО "Южгипрозем" г. Пятигорск 2018 г.		



Схема расположения листов



* Условные обозначения находятся на листе 57

					Республика Адыгея г. Майкоп, Майкопский район, Гиагинский район			
					Реконструкция Майкопской КС			
Изм.	Кол. уч.	Лист № док.	Подп.	Дата	Раздел 1. "Проект планировки территории. Графическая часть"	Стадия ПП	Лист 38	Листов 57
Разработал	Проверил	Курилова			Чертёж границ зон планируемого размещения линейных объектов Масштаб 1 : 1 000	ООО "Южгипрозем" г. Пятигорск 2018 г.		
						ФОРМАТ А3		

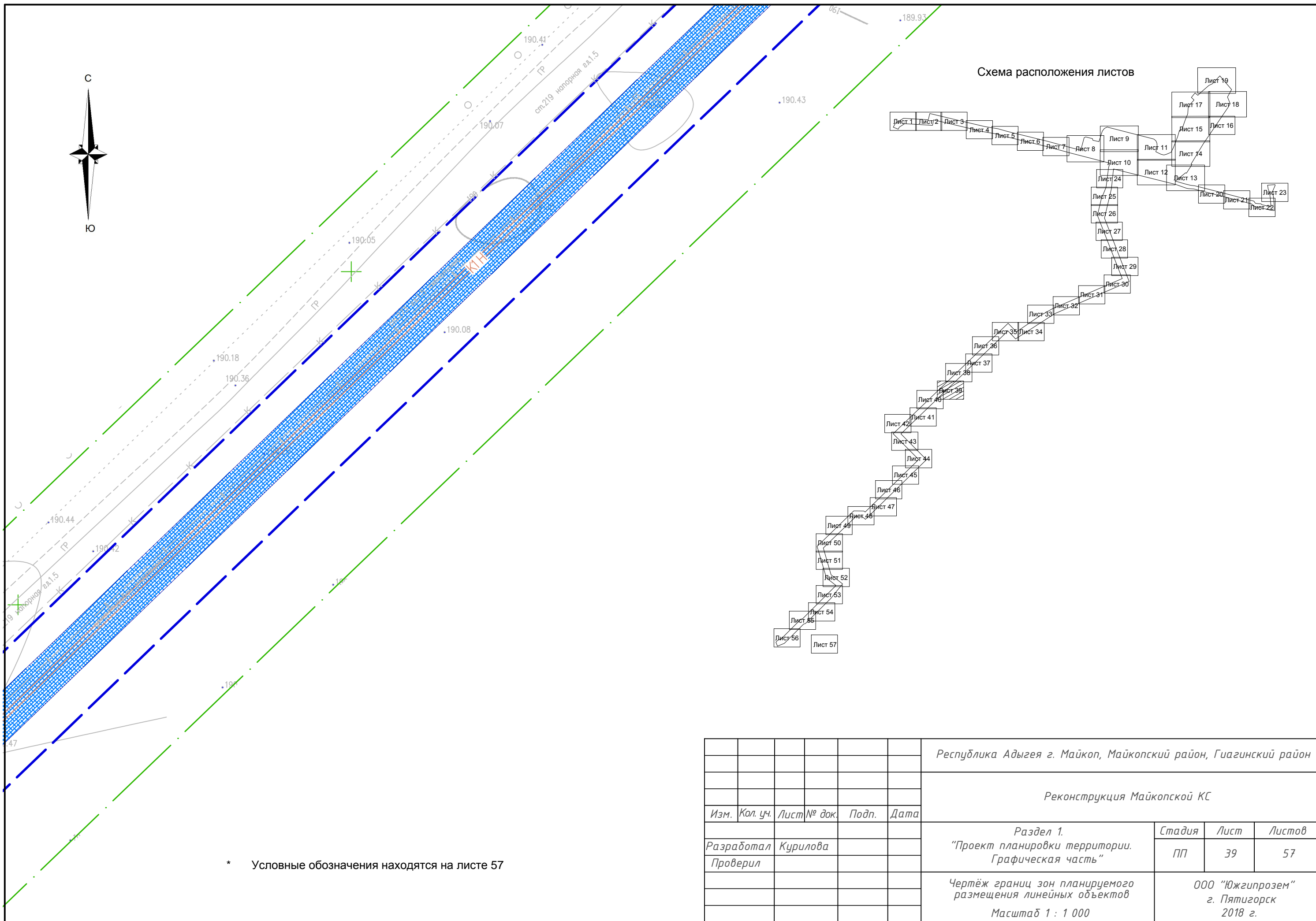
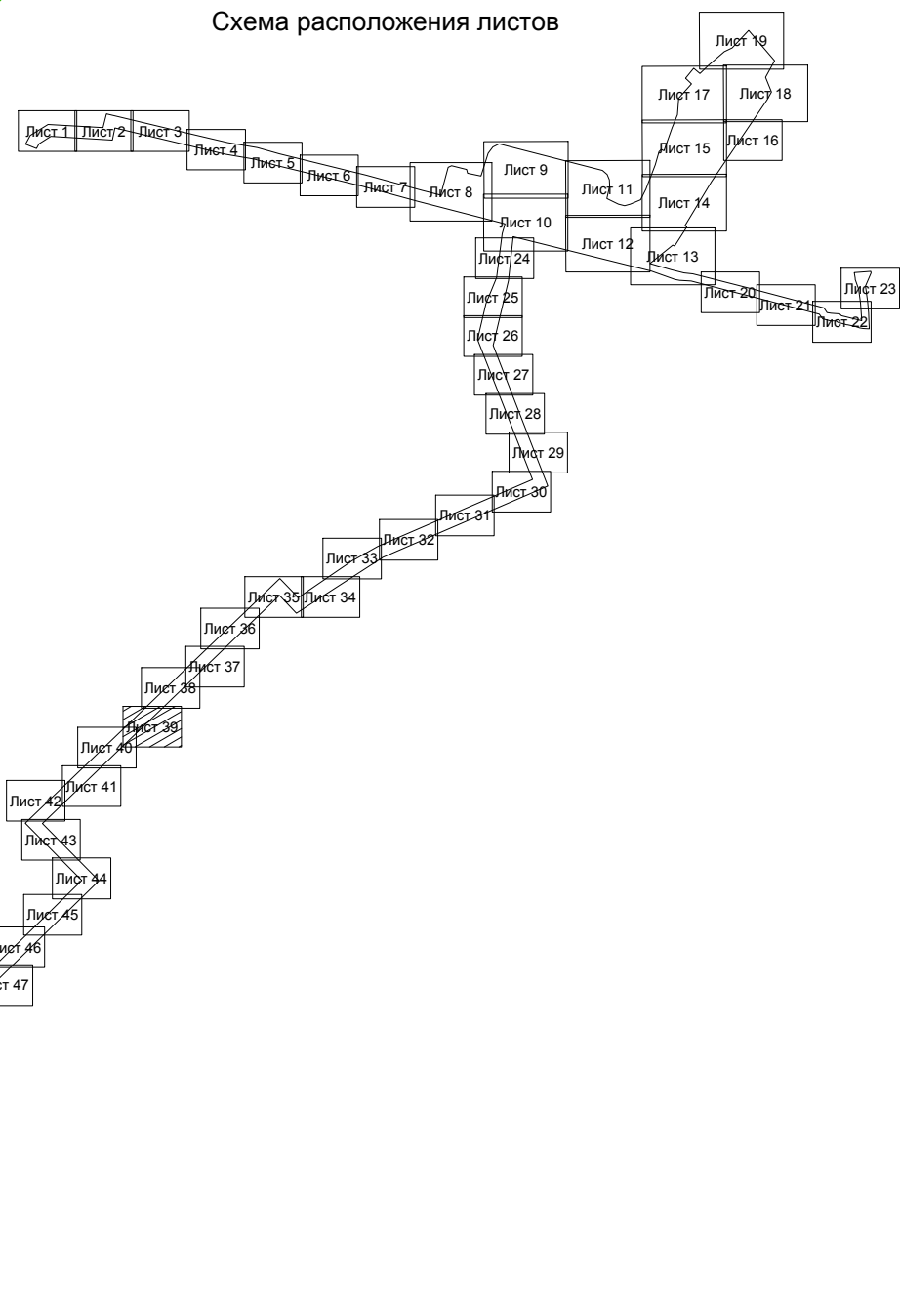


Схема расположения листов

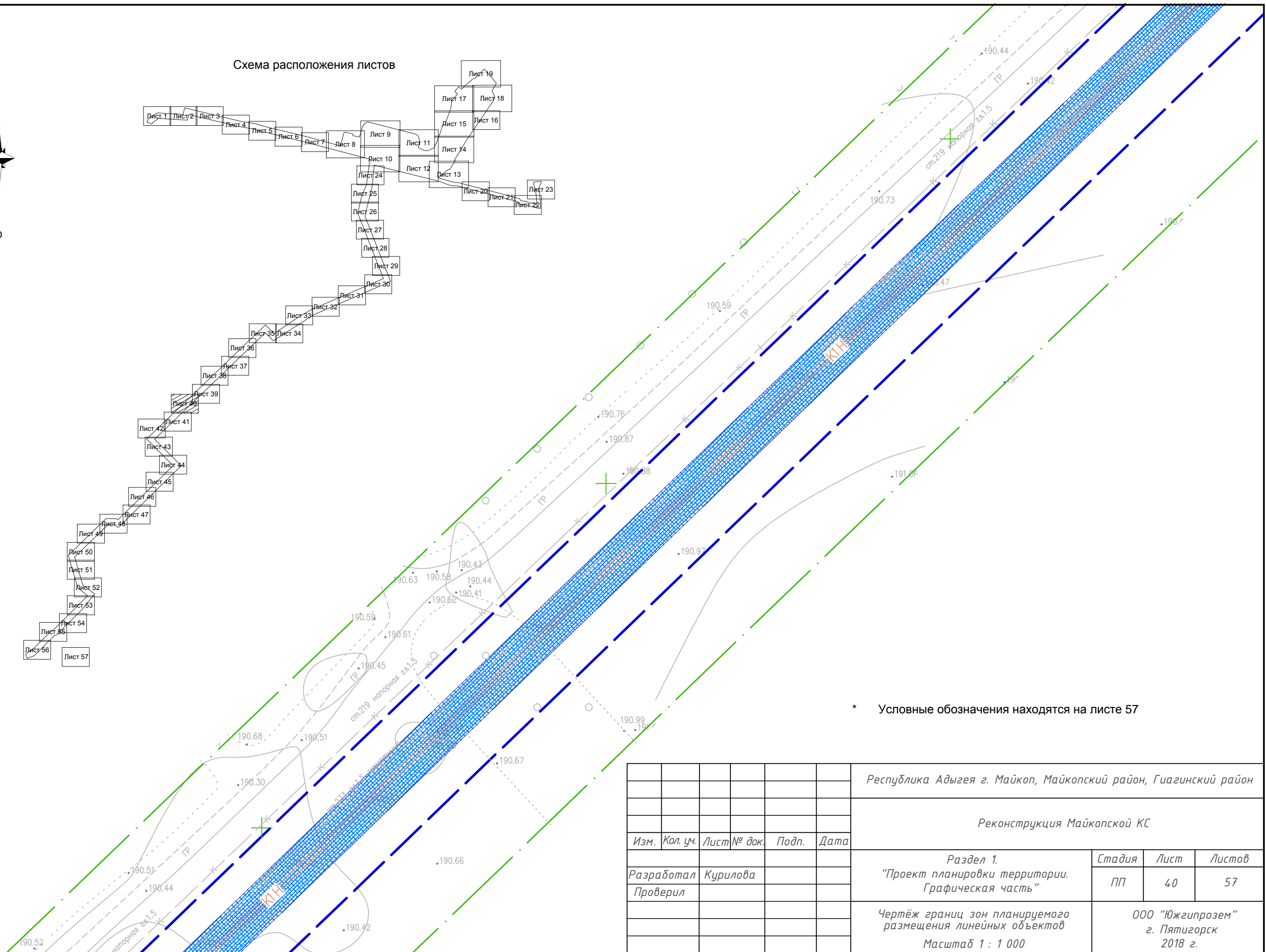
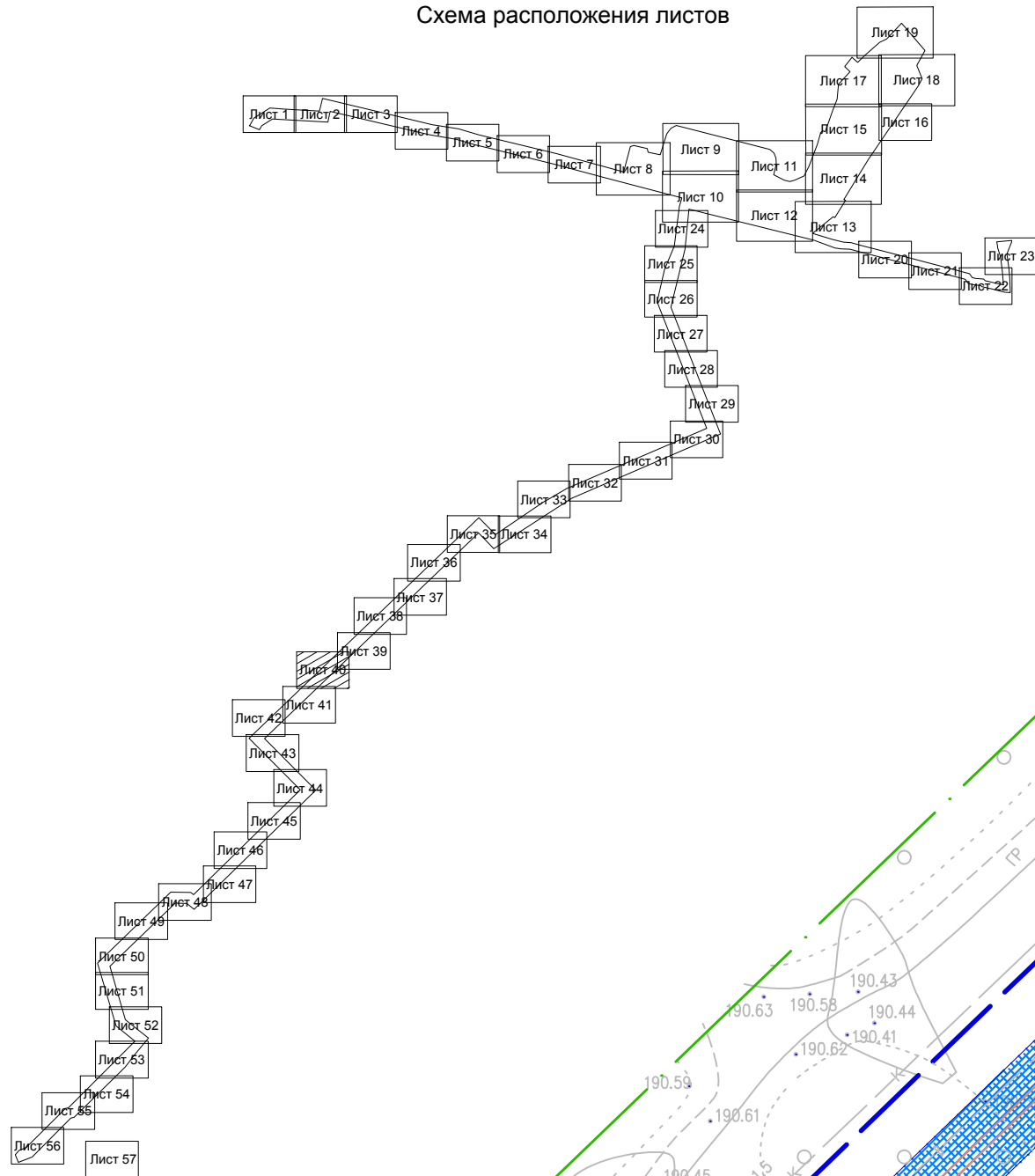


* Условные обозначения находятся на листе 57

Республика Адыгея г. Майкоп, Майкопский район, Гиагинский район					
Реконструкция Майкопской КС					
Изм.	Кол. уч.	Лист № док.	Подп.	Дата	
Разработал	Курилова				Раздел 1. "Проект планировки территории. Графическая часть"
Проверил					Стадия Лист Листов ПП 39 57
Чертёж границ зон планируемого размещения линейных объектов Масштаб 1 : 1 000					ООО "Южгипрозем" г. Пятигорск 2018 г.

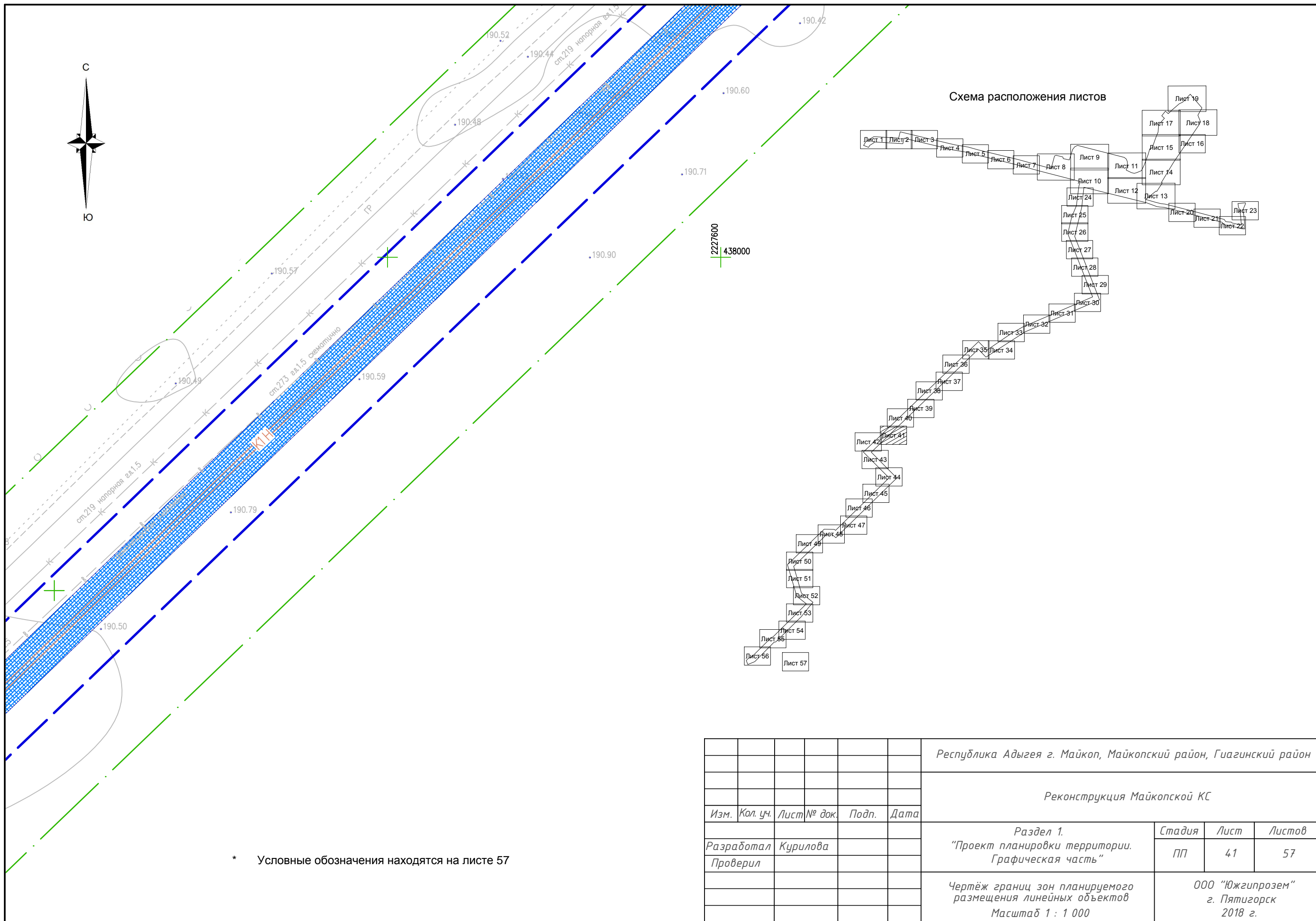


Схема расположения листов



* Условные обозначения находятся на листе 57

					Республика Адыгея г. Майкоп, Майкопский район, Гиагинский район			
					Реконструкция Майкопской КС			
Изм.	Кол. уч.	Лист № док.	Подп.	Дата	Раздел 1. "Проект планировки территории. Графическая часть"	Стадия	Лист	Листов
Разработал	Курилова					ПП	40	57
Проверил								
					Чертёж границ зон планируемого размещения линейных объектов	ООО "Южгипрозем" г. Пятигорск 2018 г.		
					Масштаб 1 : 1 000			



* Условные обозначения находятся на листе 57

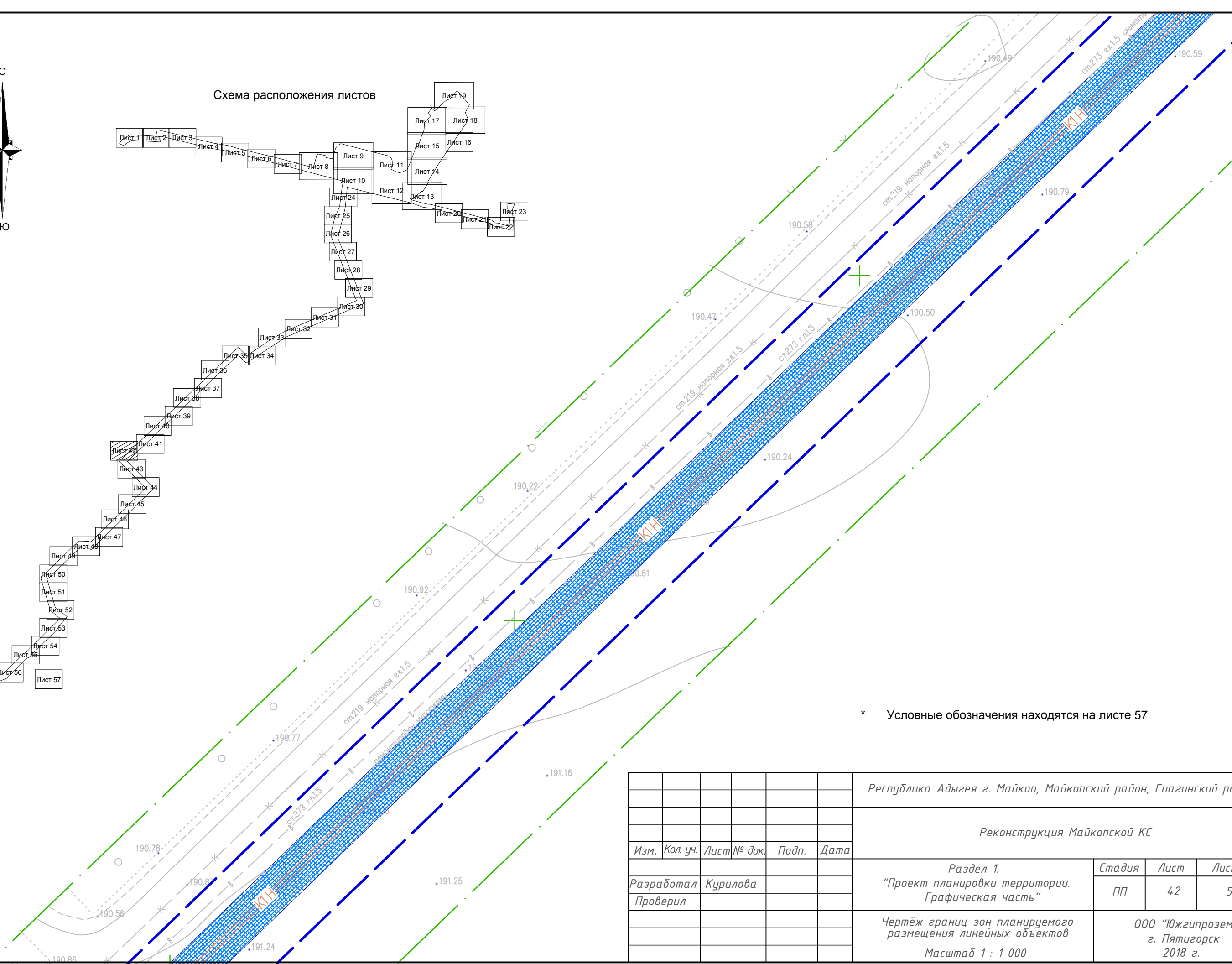
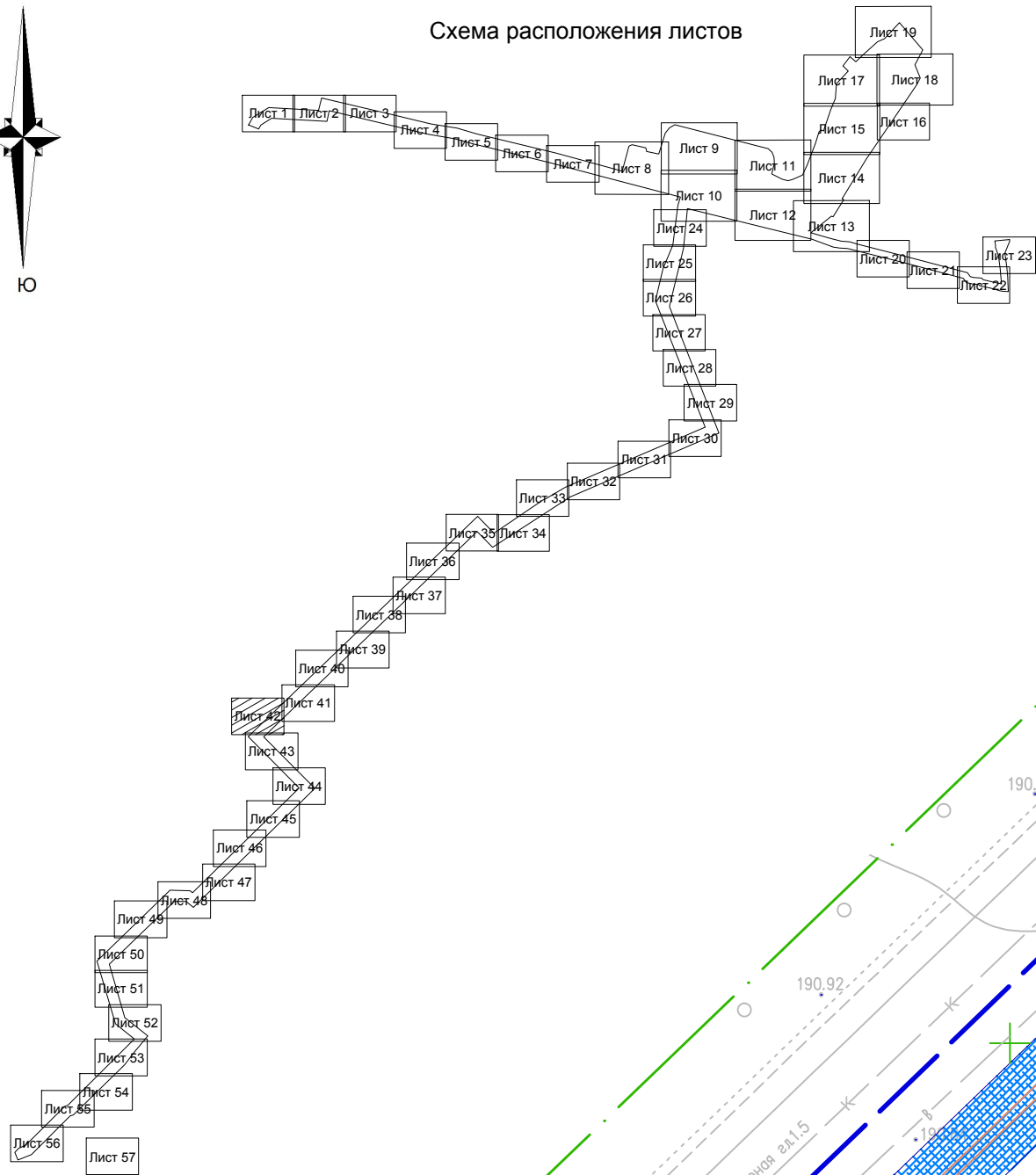
Республика Адыгея г. Майкоп, Майкопский район, Гиагинский район

Реконструкция Майкопской КС

Изм.	Кол. уч.	Лист № док.	Подп.	Дата	Стадия	Лист	Листов
					ПП	41	57
Разработал Курилова Проверил					Раздел 1. "Проект планировки территории. Графическая часть"		
Чертёж границ зон планируемого размещения линейных объектов Масштаб 1 : 1 000					ООО "Южгипрозем" г. Пятигорск 2018 г.		

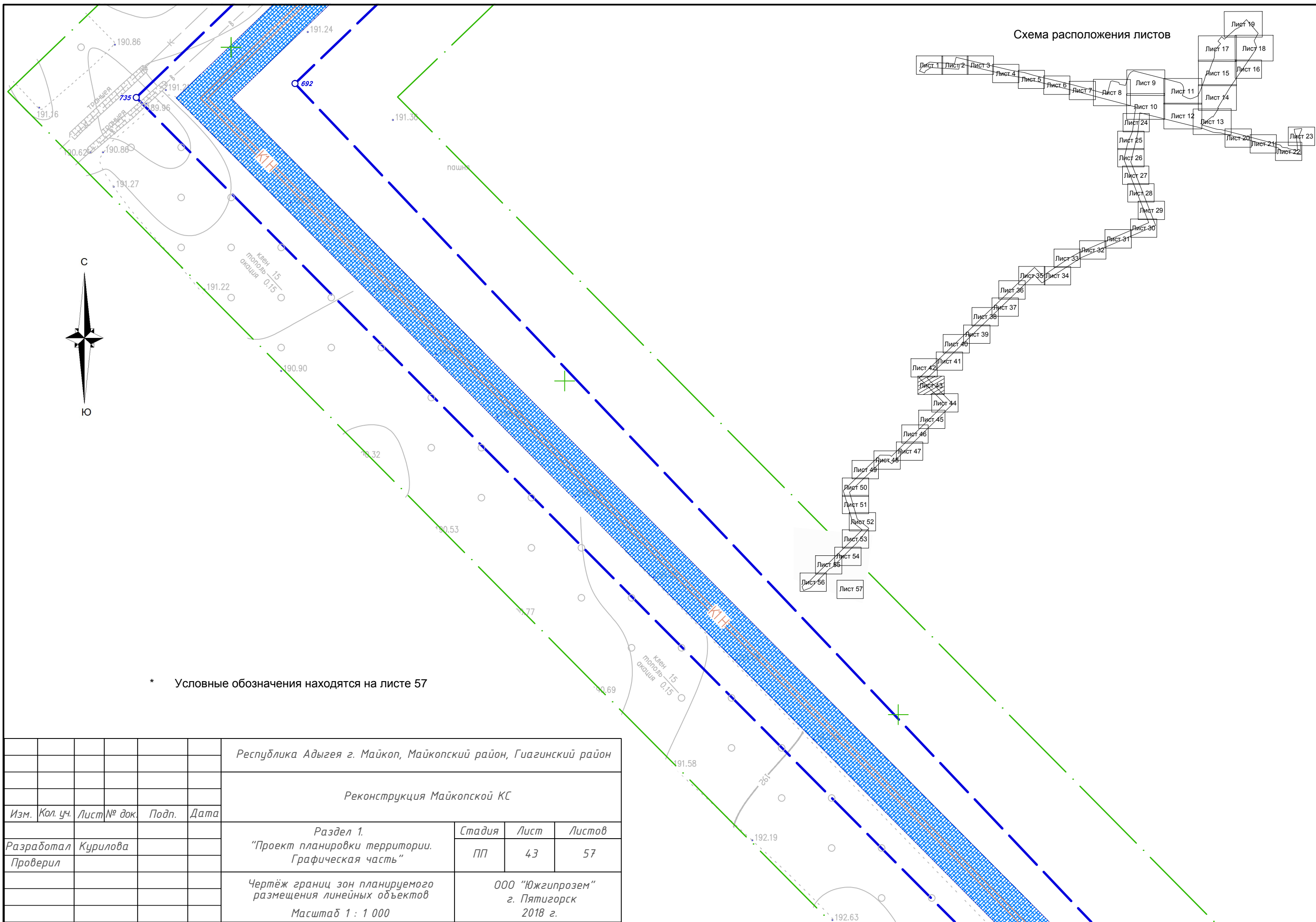


Схема расположения листов



* Условные обозначения находятся на листе 57

					Республика Адыгея г. Майкоп, Майкопский район, Гиагинский район			
					Реконструкция Майкопской КС			
Изм.	Кол. уч.	Лист № док.	Подп.	Дата				
Разработал	Курилова				Раздел 1. "Проект планировки территории. Графическая часть"	Стадия	Лист	Листов
Проверил						ПП	42	57
					Чертёж границ зон планируемого размещения линейных объектов			
					Масштаб 1 : 1 000			
					ООО "Южгипрозем" г. Пятигорск 2018 г.			



* Условные обозначения находятся на листе 57

Республика Адыгея г. Майкоп, Майкопский район, Гиагинский район													
Реконструкция Майкопской КС													
Изм.	Кол. уч.	Лист № док.	Подп.	Дата									
Разработал	Курилова				<table border="1"> <tr> <td>Раздел 1.</td> <td>Стадия</td> <td>Лист</td> <td>Листов</td> </tr> <tr> <td>"Проект планировки территории. Графическая часть"</td> <td>ПП</td> <td>43</td> <td>57</td> </tr> </table>	Раздел 1.	Стадия	Лист	Листов	"Проект планировки территории. Графическая часть"	ПП	43	57
Раздел 1.	Стадия	Лист	Листов										
"Проект планировки территории. Графическая часть"	ПП	43	57										
Проверил					<table border="1"> <tr> <td>Чертёж границ зон планируемого размещения линейных объектов</td> <td colspan="3">ООО "Южгипрозем" г. Пятигорск 2018 г.</td> </tr> <tr> <td>Масштаб 1 : 1 000</td> <td colspan="3"></td> </tr> </table>	Чертёж границ зон планируемого размещения линейных объектов	ООО "Южгипрозем" г. Пятигорск 2018 г.			Масштаб 1 : 1 000			
Чертёж границ зон планируемого размещения линейных объектов	ООО "Южгипрозем" г. Пятигорск 2018 г.												
Масштаб 1 : 1 000													

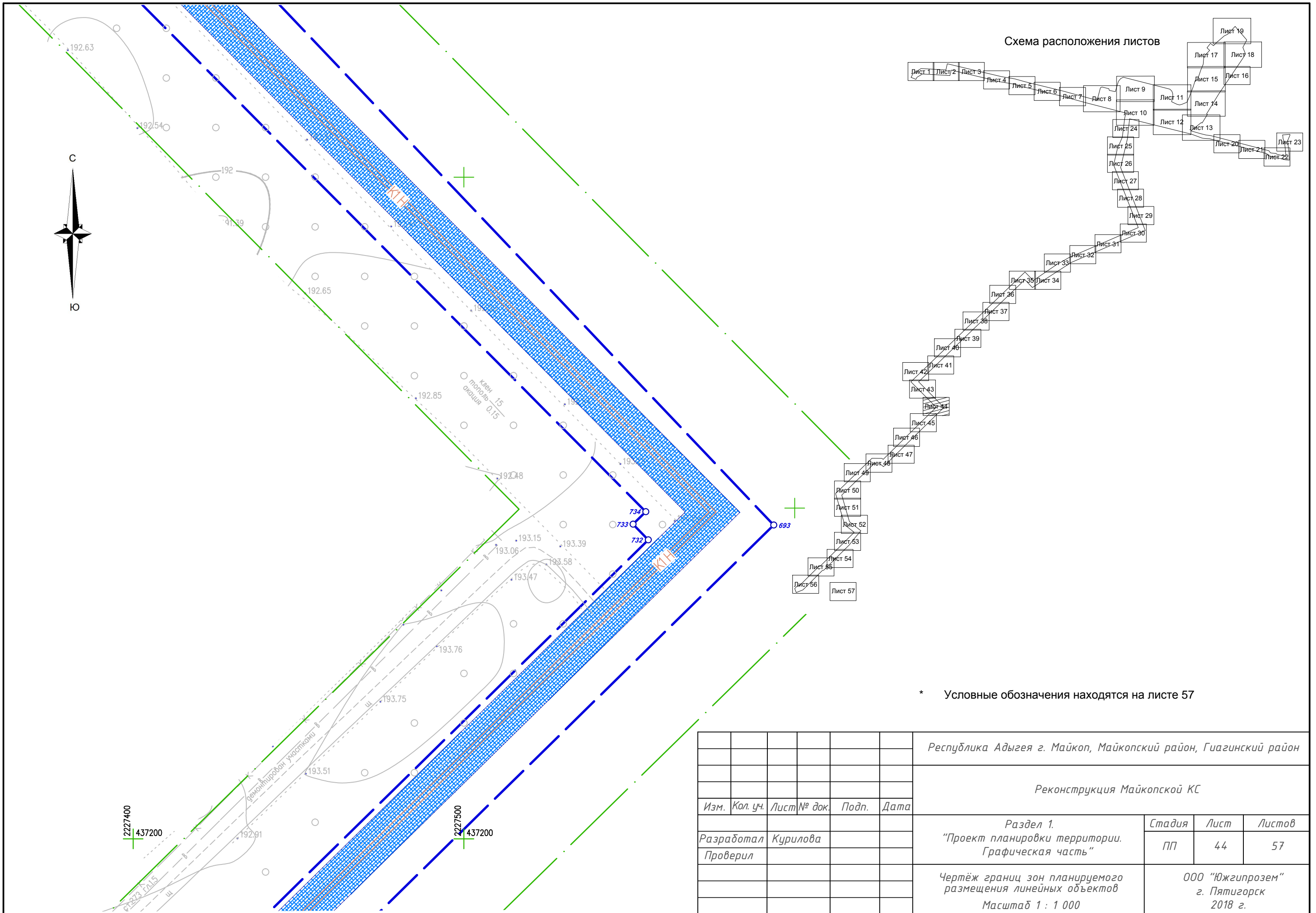
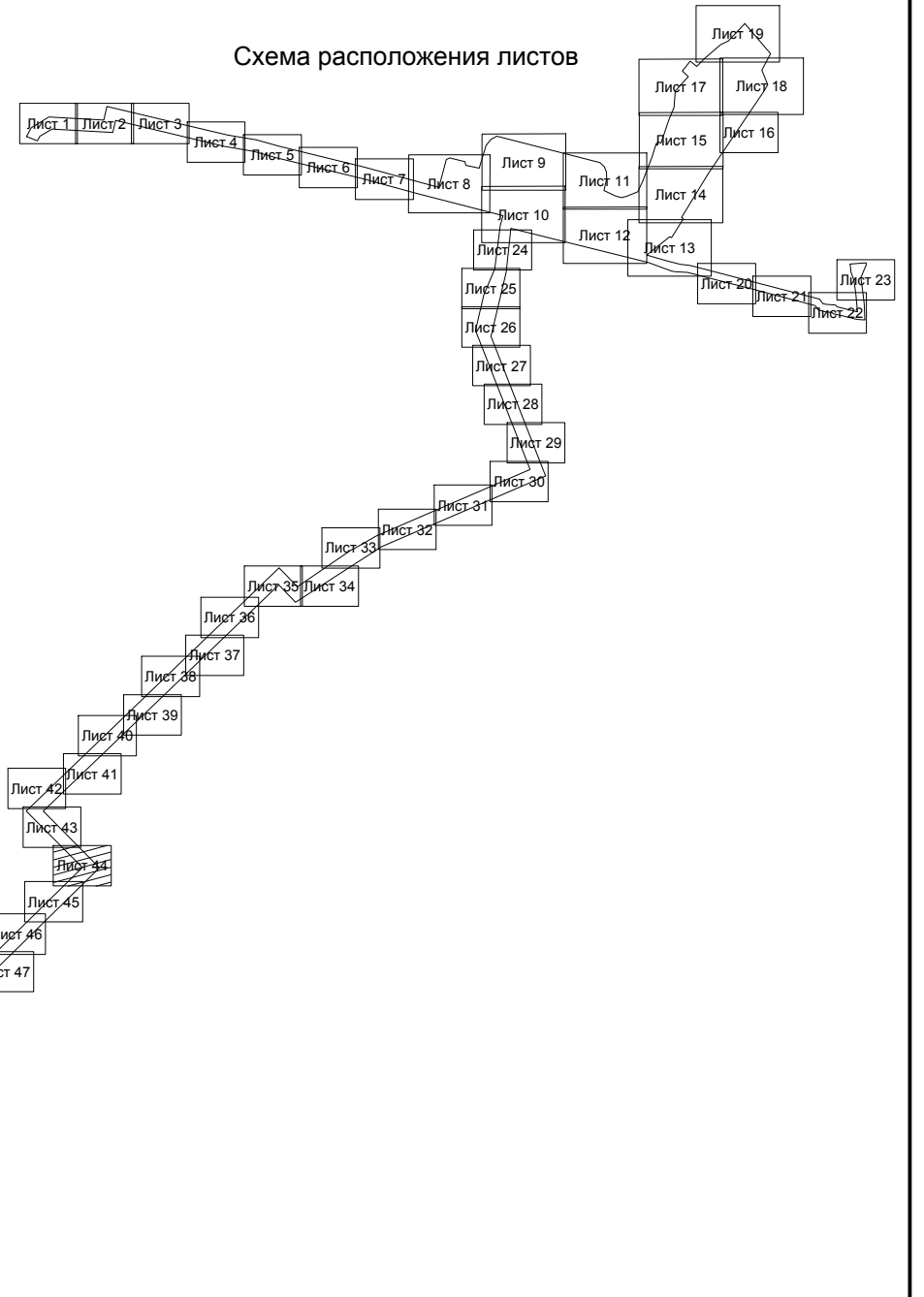


Схема расположения листов



* Условные обозначения находятся на листе 57

					Республика Адыгея г. Майкоп, Майкопский район, Гиагинский район		
					Реконструкция Майкопской КС		
Изм.	Кол. уч.	Лист № док.	Подп.	Дата	Стадия	Лист	Листов
Разработал	Курилова				ПП	44	57
Проверил					000 "Южгипрозем" г. Пятигорск 2018 г.		
					Чертёж границ зон планируемого размещения линейных объектов Масштаб 1 : 1 000		

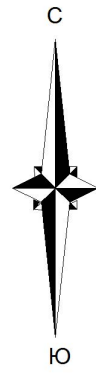
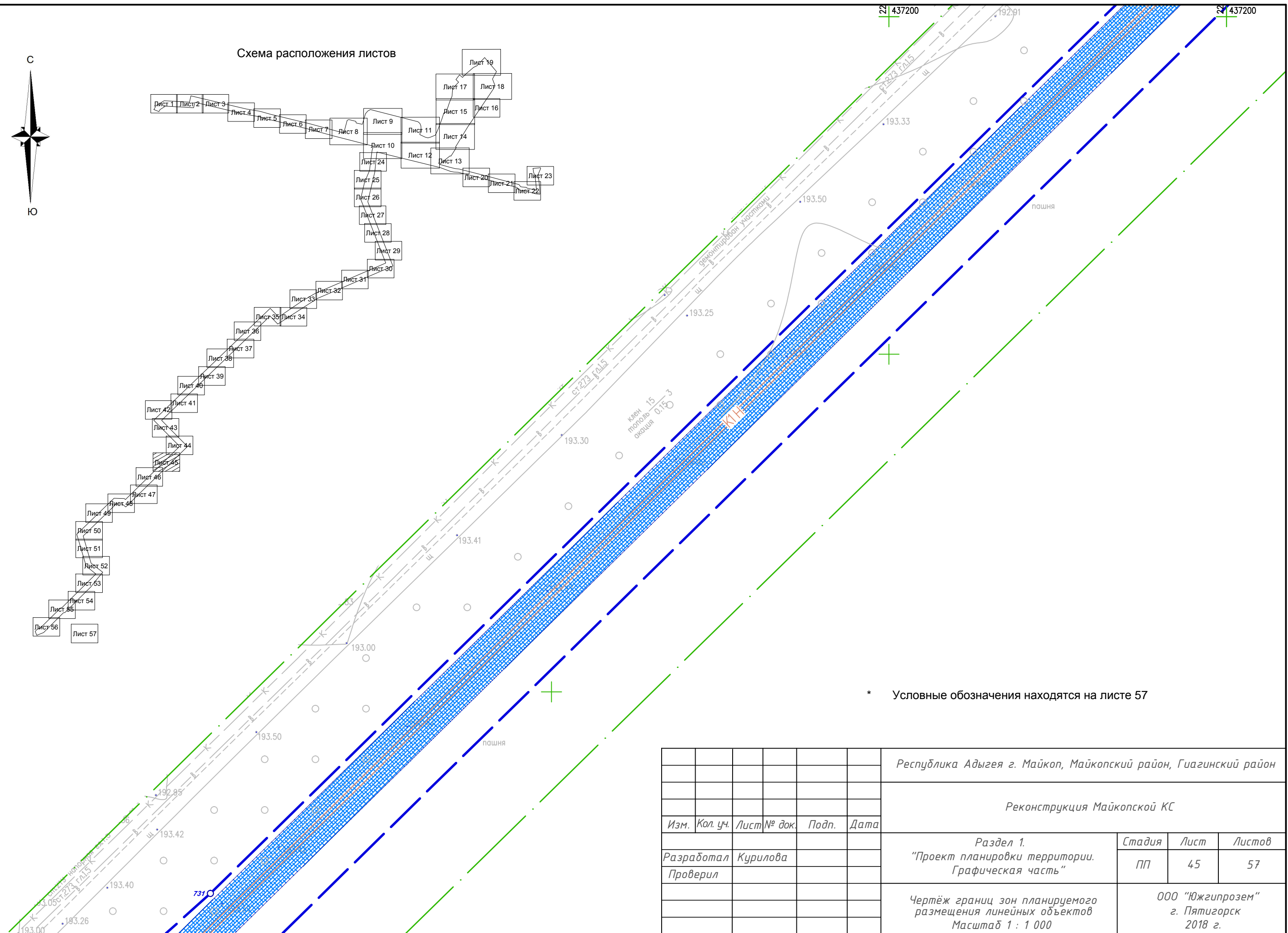
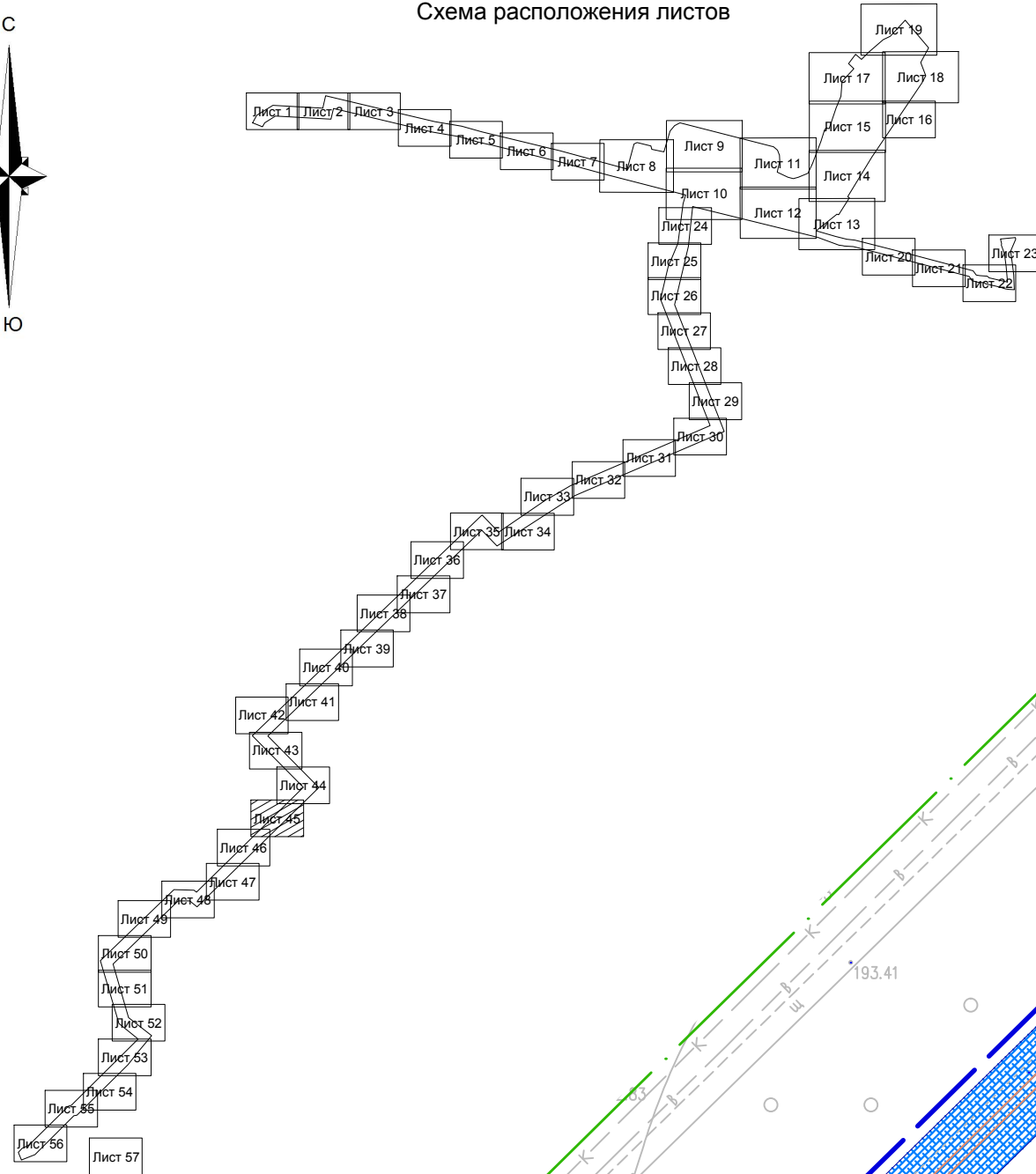


Схема расположения листов

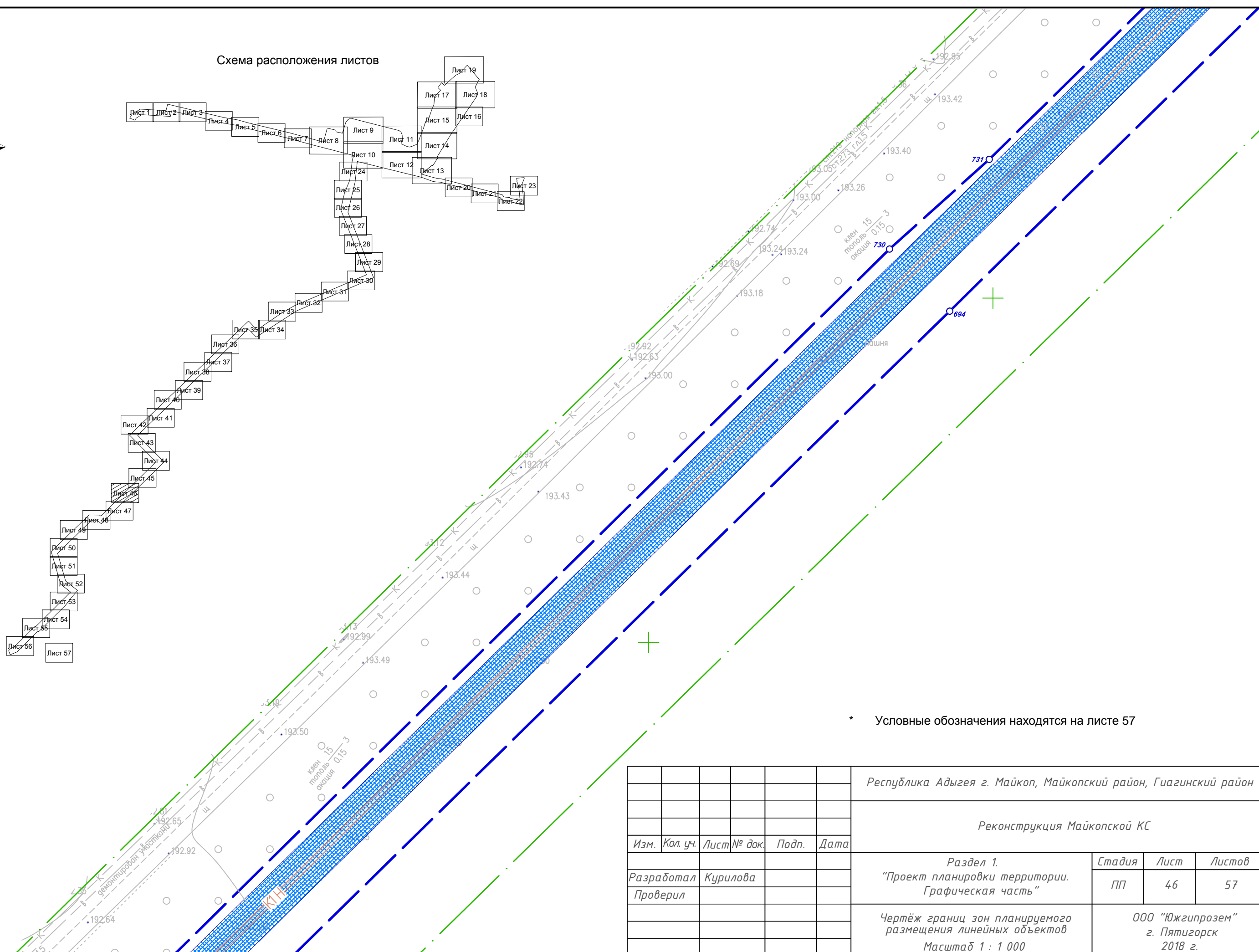
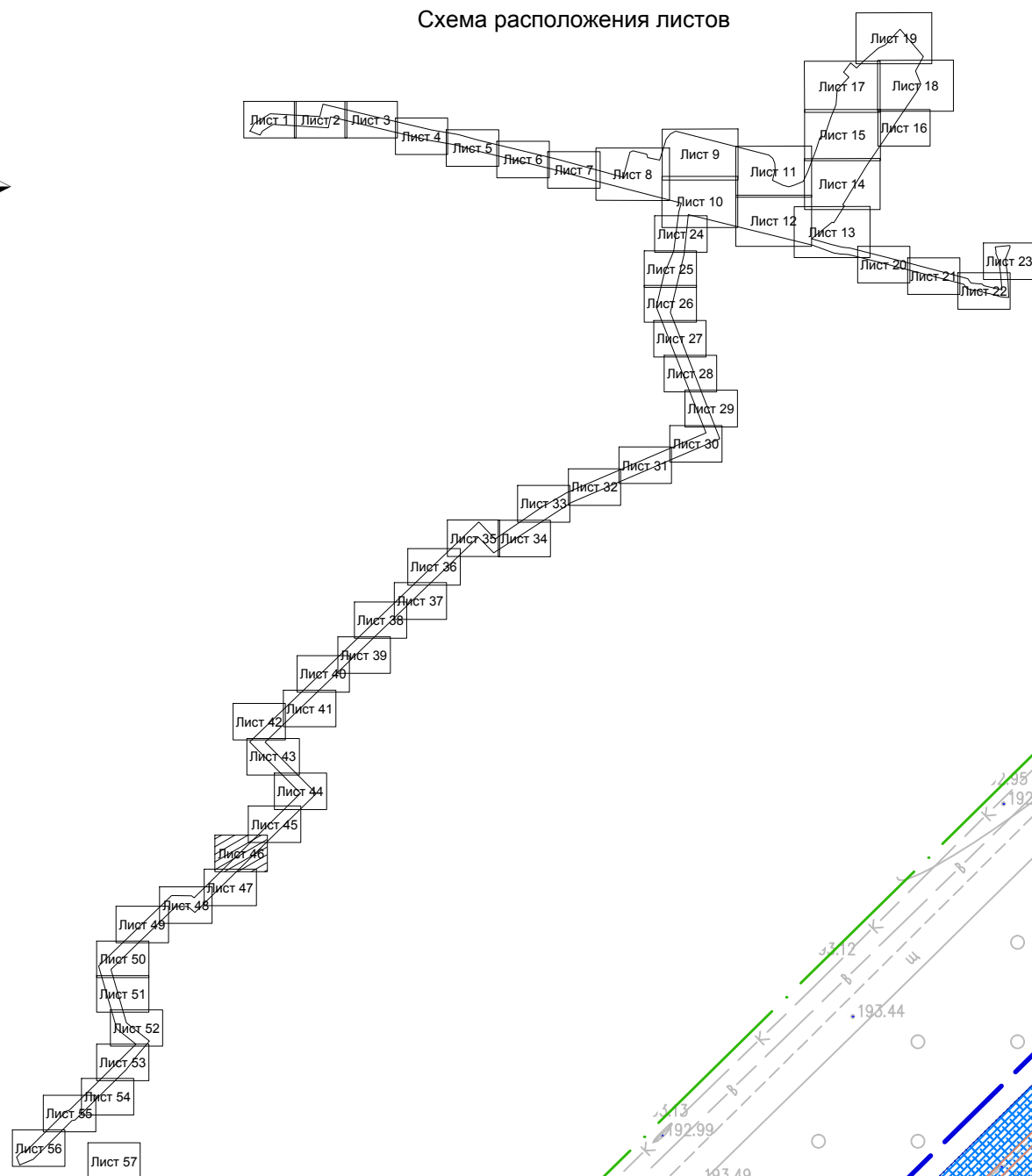


* Условные обозначения находятся на листе 57

Республика Адыгея г. Майкоп, Майкопский район, Гиагинский район					
Реконструкция Майкопской КС					
Изм.	Кол. уч.	Лист № док.	Подп.	Дата	
Разработал	Курилова				Раздел 1. "Проект планировки территории. Графическая часть"
Проверил					Стадия Лист Листов ПП 45 57
Чертеж границ зон планируемого размещения линейных объектов Масштаб 1 : 1 000					ООО "Южгипрозем" г. Пятигорск 2018 г.

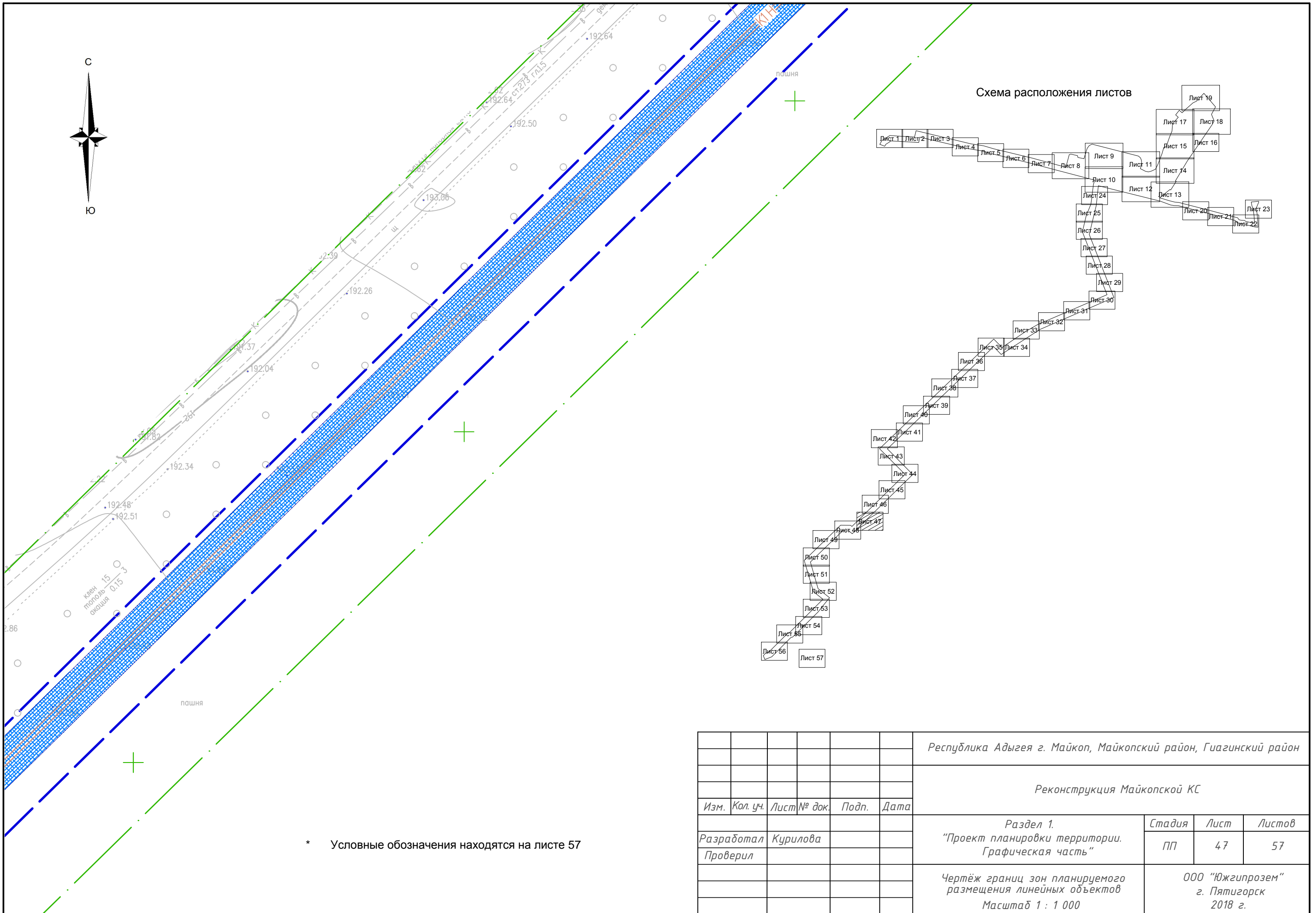


Схема расположения листов



* Условные обозначения находятся на листе 57

Республика Адыгея г. Майкоп, Майкопский район, Гиагинский район					
Реконструкция Майкопской КС					
Изм.	Кол. уч.	Лист № док.	Подп.	Дата	
Разработал	Курилова				Раздел 1. "Проект планировки территории. Графическая часть"
Проверил					Стадия
					Лист
					Листов
					ПП
					46
					57
Чертёж границ зон планируемого размещения линейных объектов Масштаб 1 : 1 000					ООО "Южгипрозем" г. Пятигорск 2018 г.

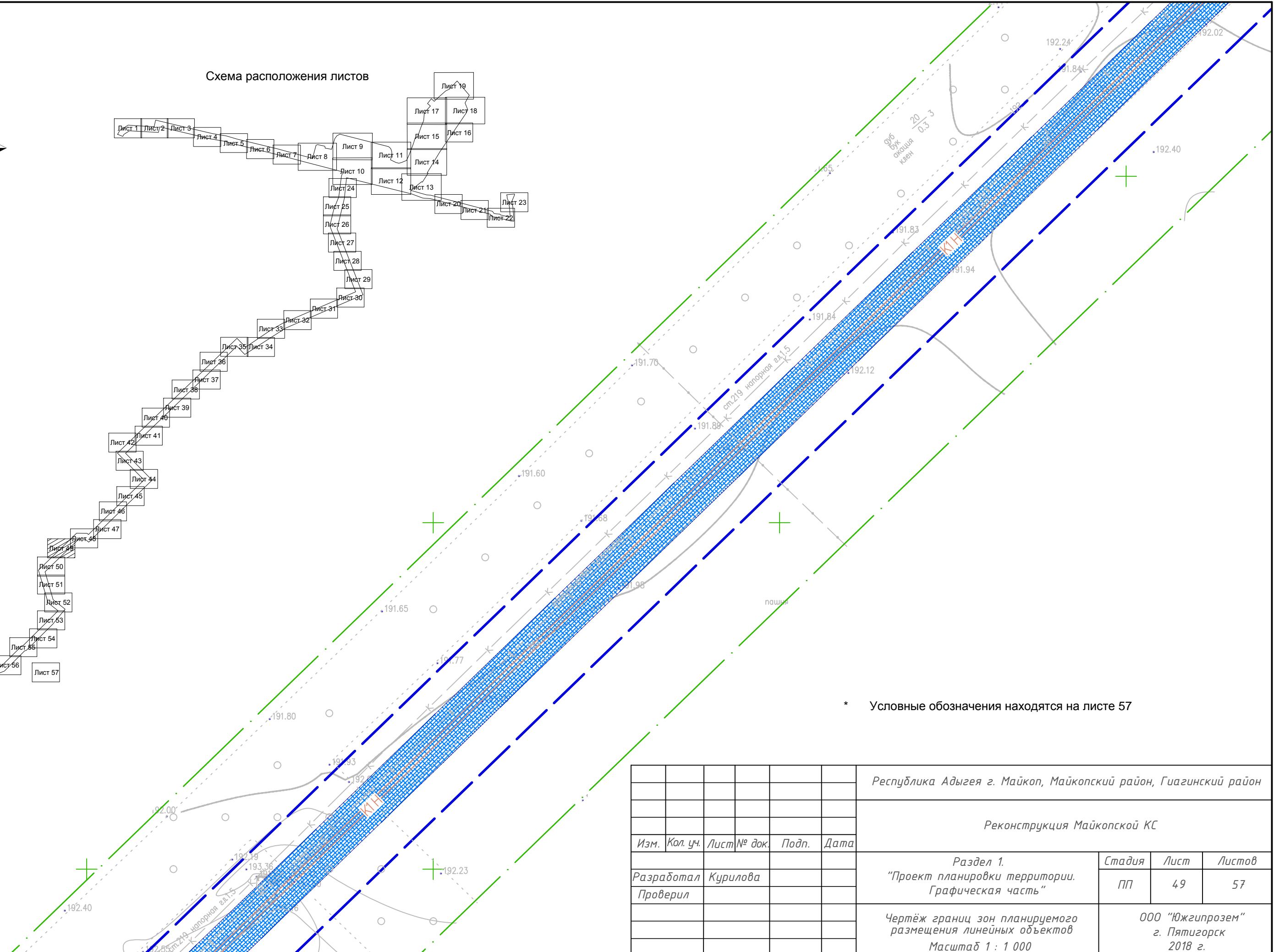
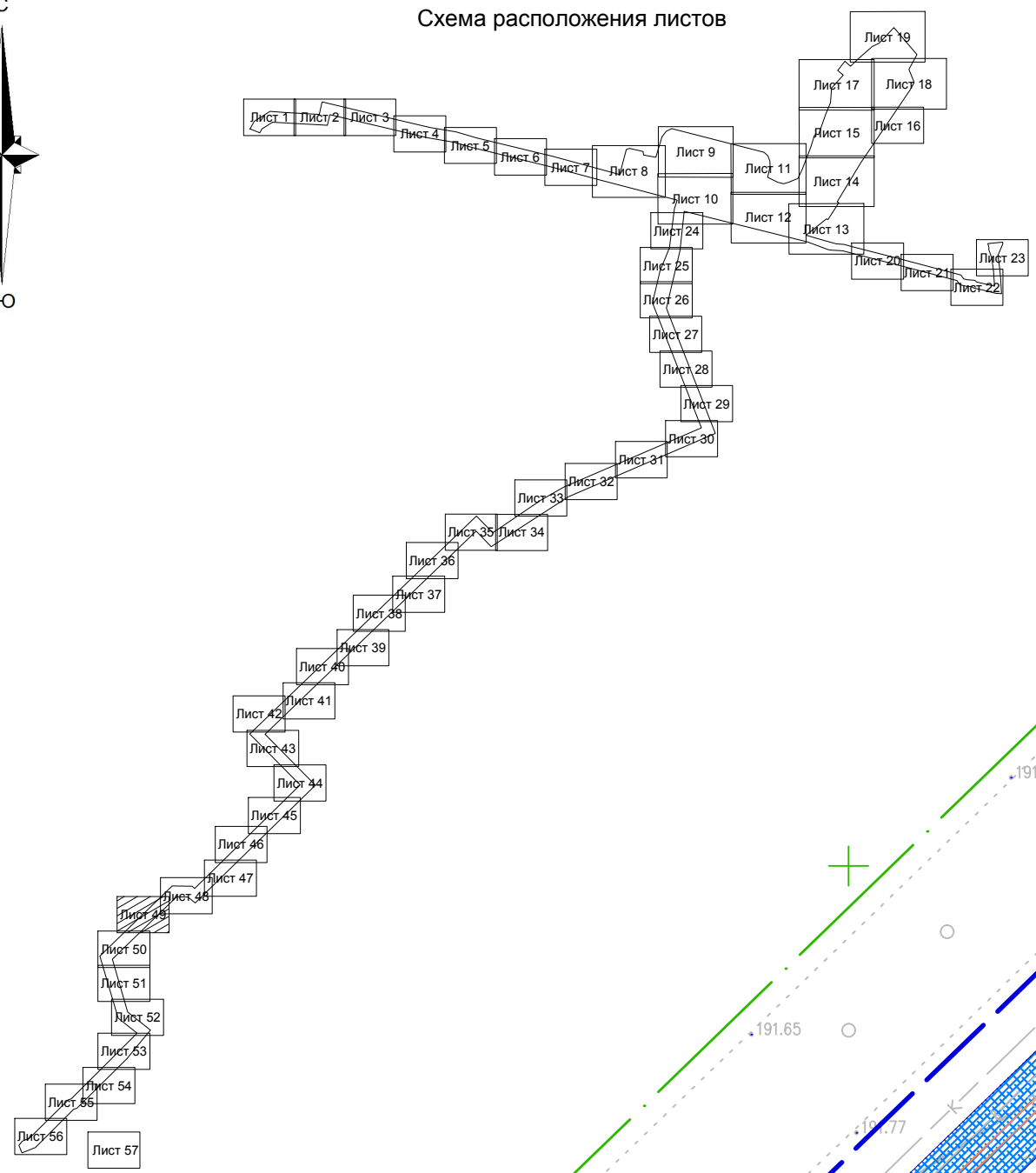


* Условные обозначения находятся на листе 57

Республика Адыгея г. Майкоп, Майкопский район, Гиагинский район					
Реконструкция Майкопской КС					
Изм.	Кол. уч.	Лист № док.	Подп.	Дата	
Разработал	Курилова				Раздел 1. "Проект планировки территории. Графическая часть"
Проверил					Стадия Лист Листов ПП 47 57
Чертёж границ зон планируемого размещения линейных объектов Масштаб 1 : 1 000					ООО "Южгипрозем" г. Пятигорск 2018 г.

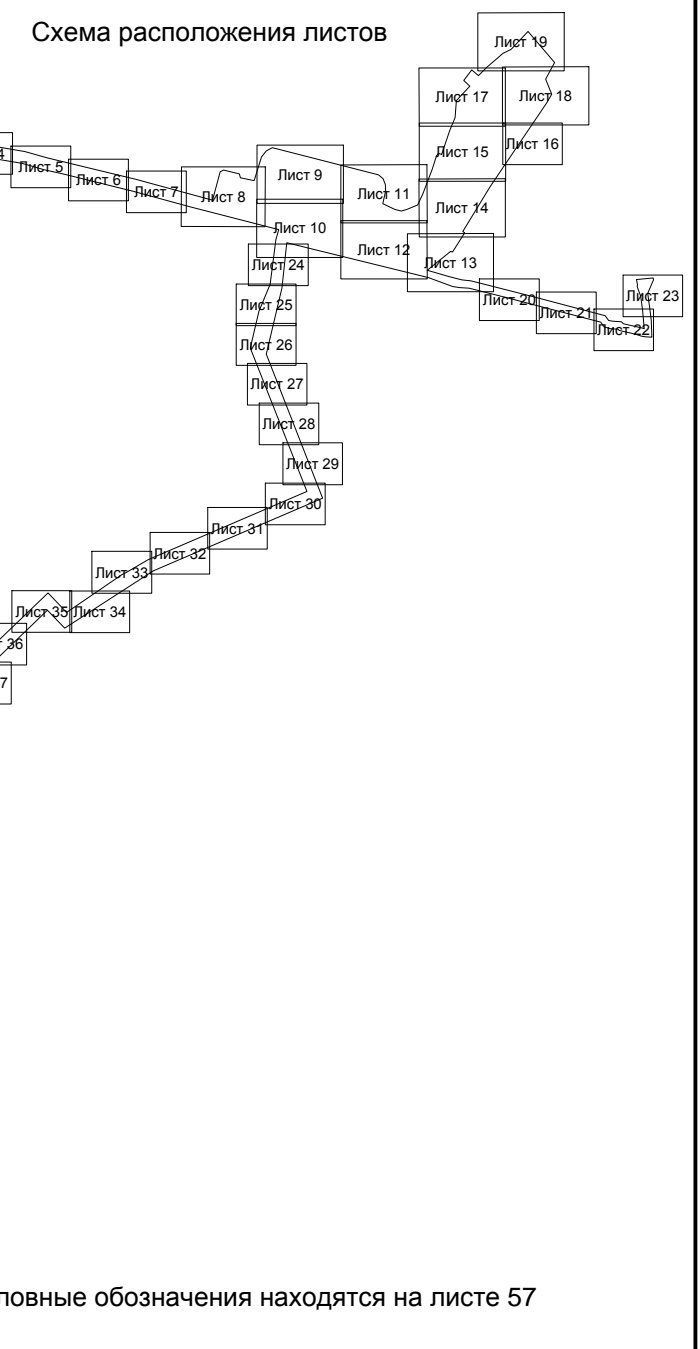
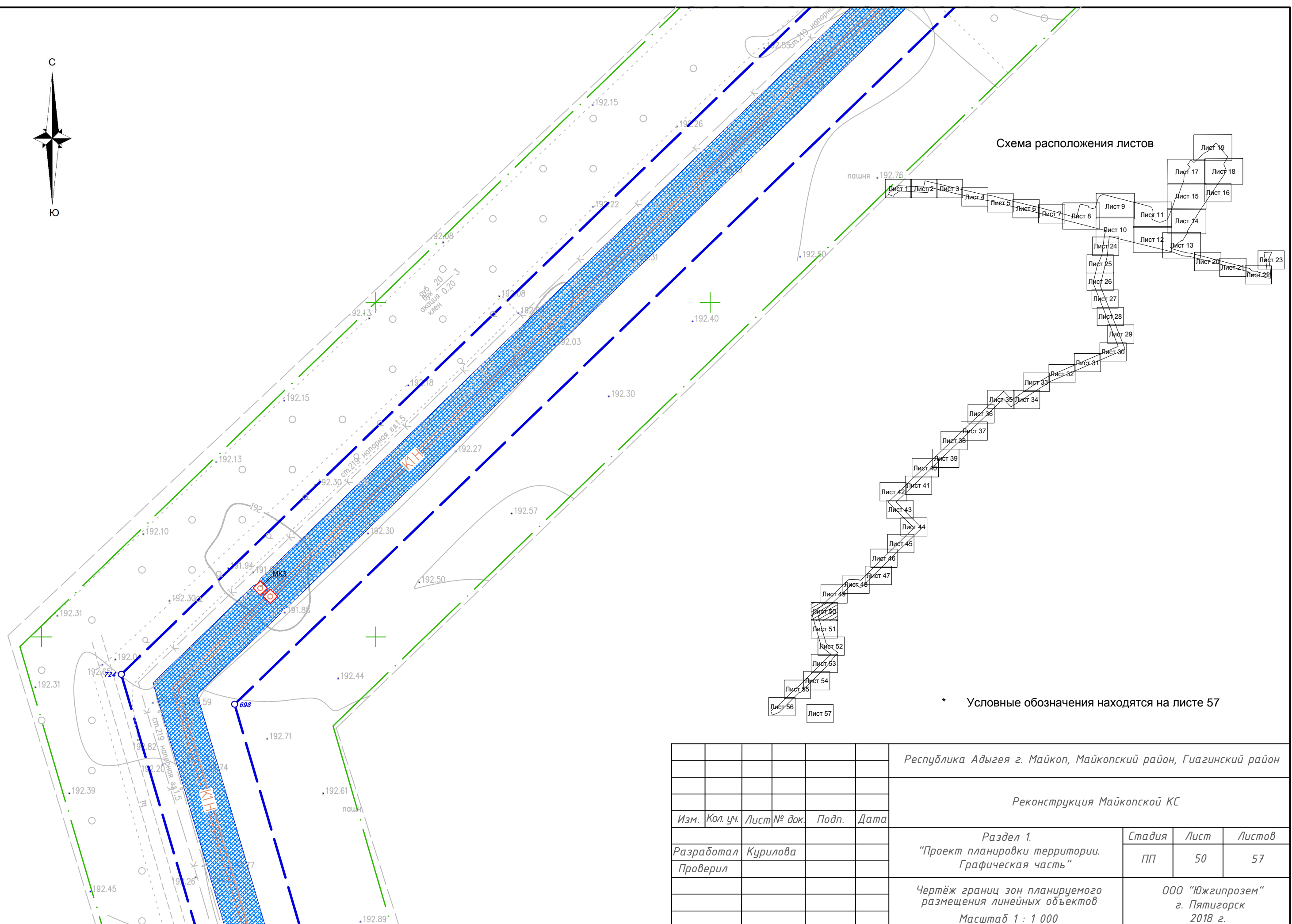
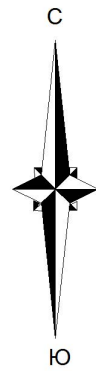


Схема расположения листов



* Условные обозначения находятся на листе 57

					Республика Адыгея г. Майкоп, Майкопский район, Гиагинский район			
					Реконструкция Майкопской КС			
Изм.	Кол. уч.	Лист № док.	Подп.	Дата	Раздел 1. "Проект планировки территории. Графическая часть"	Стадия	Лист	Листов
Разработал	Проверил	Курилова				ПП	49	57
					Чертёж границ зон планируемого размещения линейных объектов Масштаб 1 : 1 000		ООО "Южгипрозем" г. Пятигорск 2018 г.	



* Условные обозначения находятся на листе 19

Республика Адыгея г. Майкоп, Майкопский район, Гиагинский район					
Реконструкция Майкопской КС					
Изм.	Кол. уч.	Лист № док.	Подп.	Дата	
Разработал	Курилова				Раздел 1. "Проект планировки территории. Графическая часть"
Проверил					Стадия
					Лист
					Листов
					ПП
					50
					57
Чертеж границ зон планируемого размещения линейных объектов Масштаб 1 : 1 000					ООО "Южгипрозем" г. Пятигорск 2018 г.

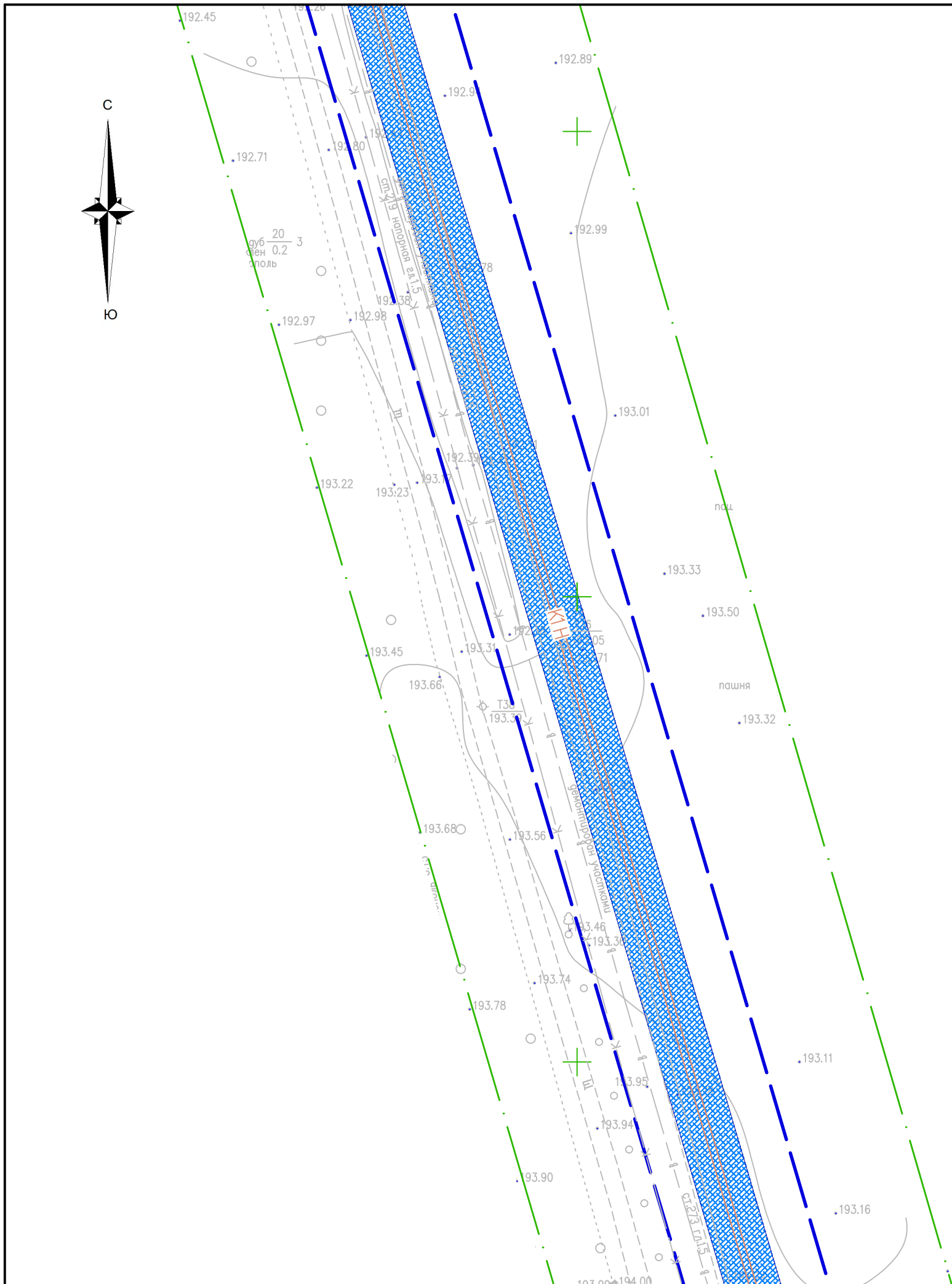
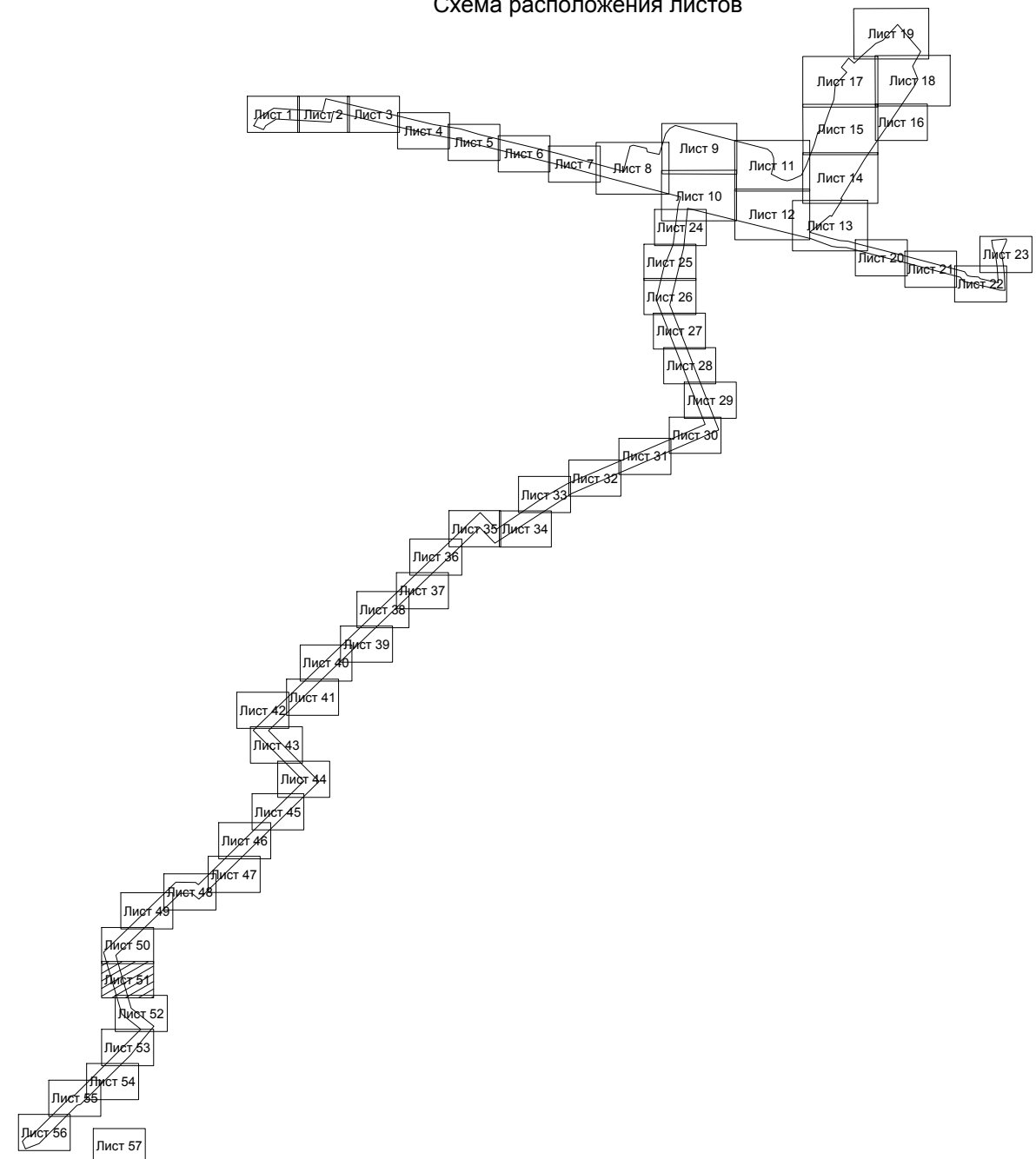


Схема расположения листов



* Условные обозначения находятся на листе 57

Республика Адыгея г. Майкоп, Майкопский район, Гиагинский район																	
Реконструкция Майкопской КС																	
Изм.	Кол. уч.	Лист № док.	Подп.	Дата													
Разработал	Курилова				<table border="1"> <tr> <td>Раздел 1.</td> <td>Стадия</td> <td>Лист</td> <td>Листов</td> </tr> <tr> <td>"Проект планировки территории. Графическая часть"</td> <td>ПП</td> <td>51</td> <td>57</td> </tr> </table>	Раздел 1.	Стадия	Лист	Листов	"Проект планировки территории. Графическая часть"	ПП	51	57				
Раздел 1.	Стадия	Лист	Листов														
"Проект планировки территории. Графическая часть"	ПП	51	57														
Проверил					<table border="1"> <tr> <td>Чертёж границ зон планируемого размещения линейных объектов</td> <td colspan="3">ООО "Южгипрозем"</td> </tr> <tr> <td>Масштаб 1 : 1 000</td> <td colspan="3">г. Пятигорск</td> </tr> <tr> <td></td> <td colspan="3">2018 г.</td> </tr> </table>	Чертёж границ зон планируемого размещения линейных объектов	ООО "Южгипрозем"			Масштаб 1 : 1 000	г. Пятигорск				2018 г.		
Чертёж границ зон планируемого размещения линейных объектов	ООО "Южгипрозем"																
Масштаб 1 : 1 000	г. Пятигорск																
	2018 г.																

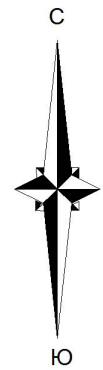
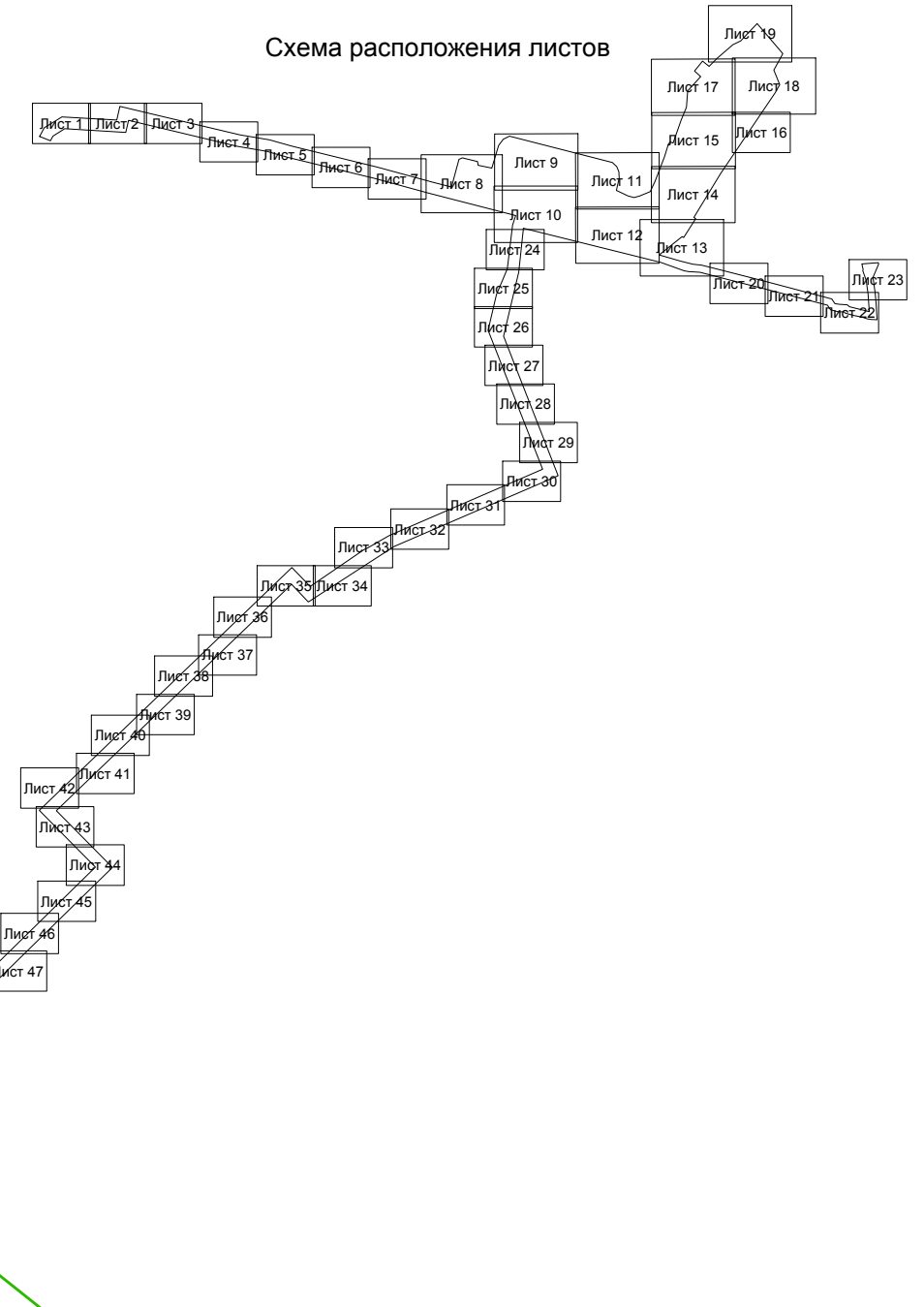


Схема расположения листов

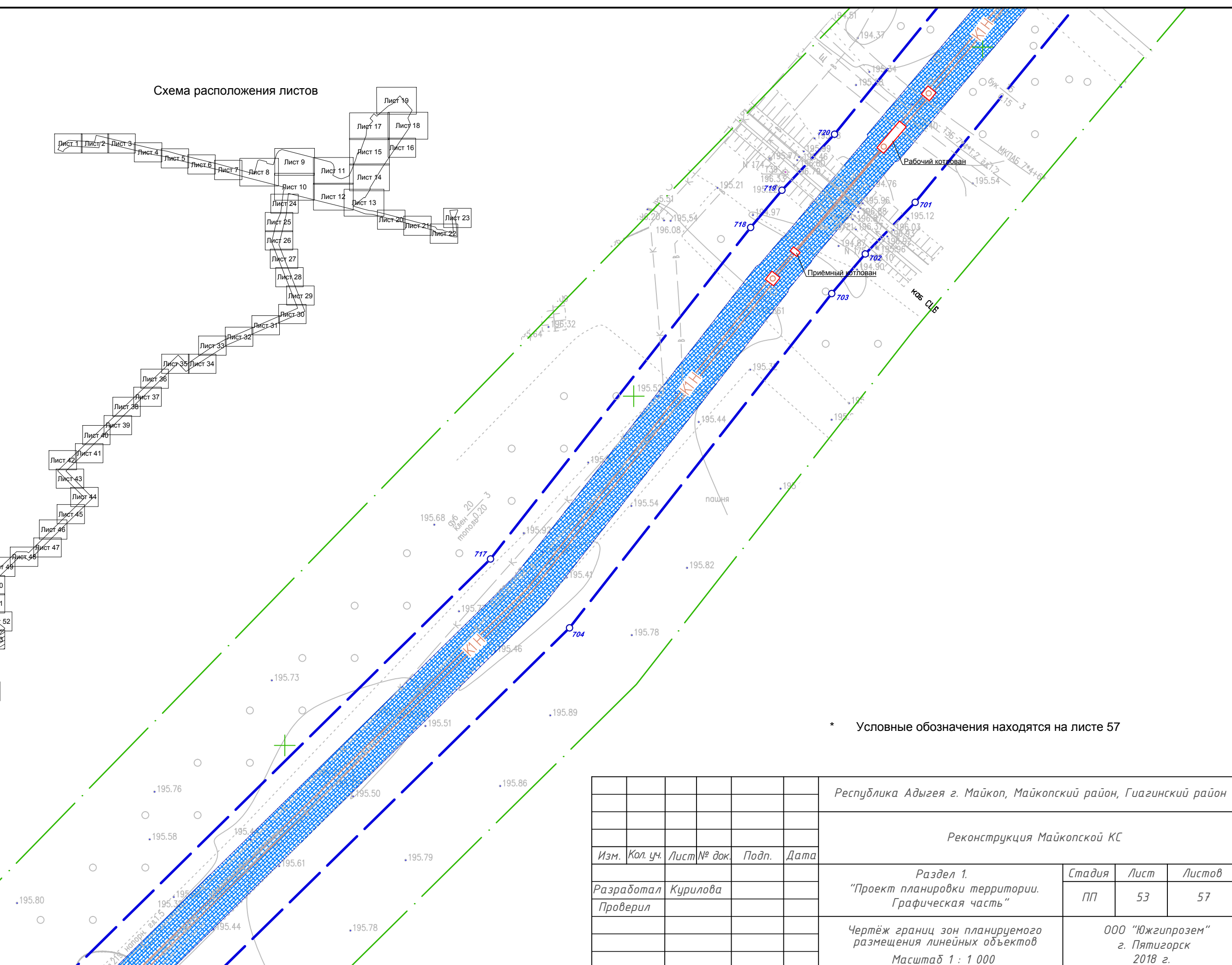
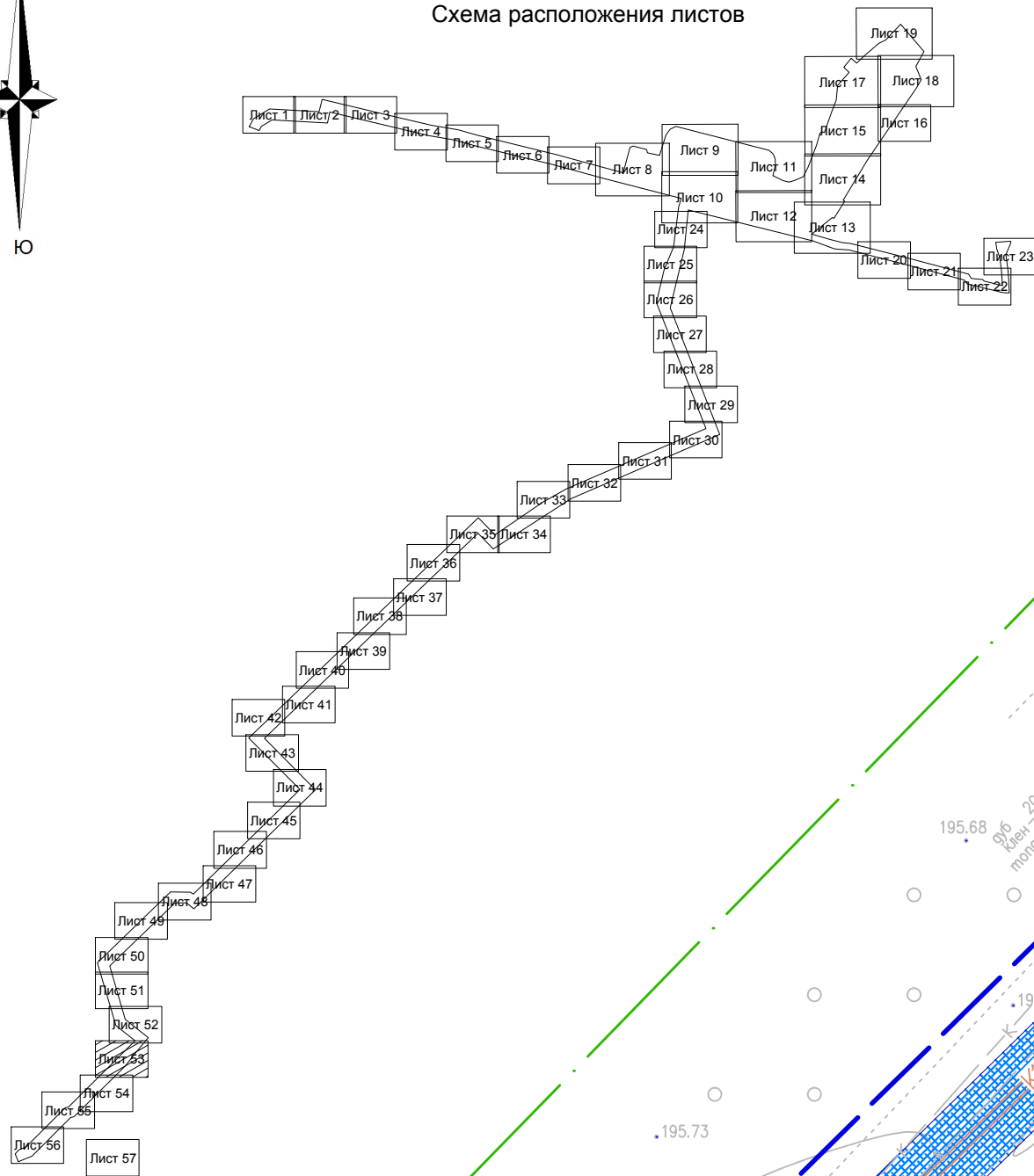


* Условные обозначения находятся на листе 57

Республика Адыгея г. Майкоп, Майкопский район, Гуагинский район					
Реконструкция Майкопской КС					
Изм.	Кол. уч.	Лист № док.	Подп.	Дата	
Разработал	Курилова				Стадия
Проверил					Лист
					Листов
Чертёж границ зон планируемого размещения линейных объектов Масштаб 1 : 1 000					000 "Южгипрозем" г. Пятигорск 2018 г.



Схема расположения листов



* Условные обозначения находятся на листе 57

Республика Адыгея г. Майкоп, Майкопский район, Гиагинский район					
Реконструкция Майкопской КС					
Изм.	Кол. уч.	Лист № док.	Подп.	Дата	
Разработал	Курилова				Раздел 1. "Проект планировки территории. Графическая часть"
Проверил					Стадия
					Лист
					Листов
					ПП
					53
					57
Чертёж границ зон планируемого размещения линейных объектов Масштаб 1 : 1 000					ООО "Южгипрозем" г. Пятигорск 2018 г.

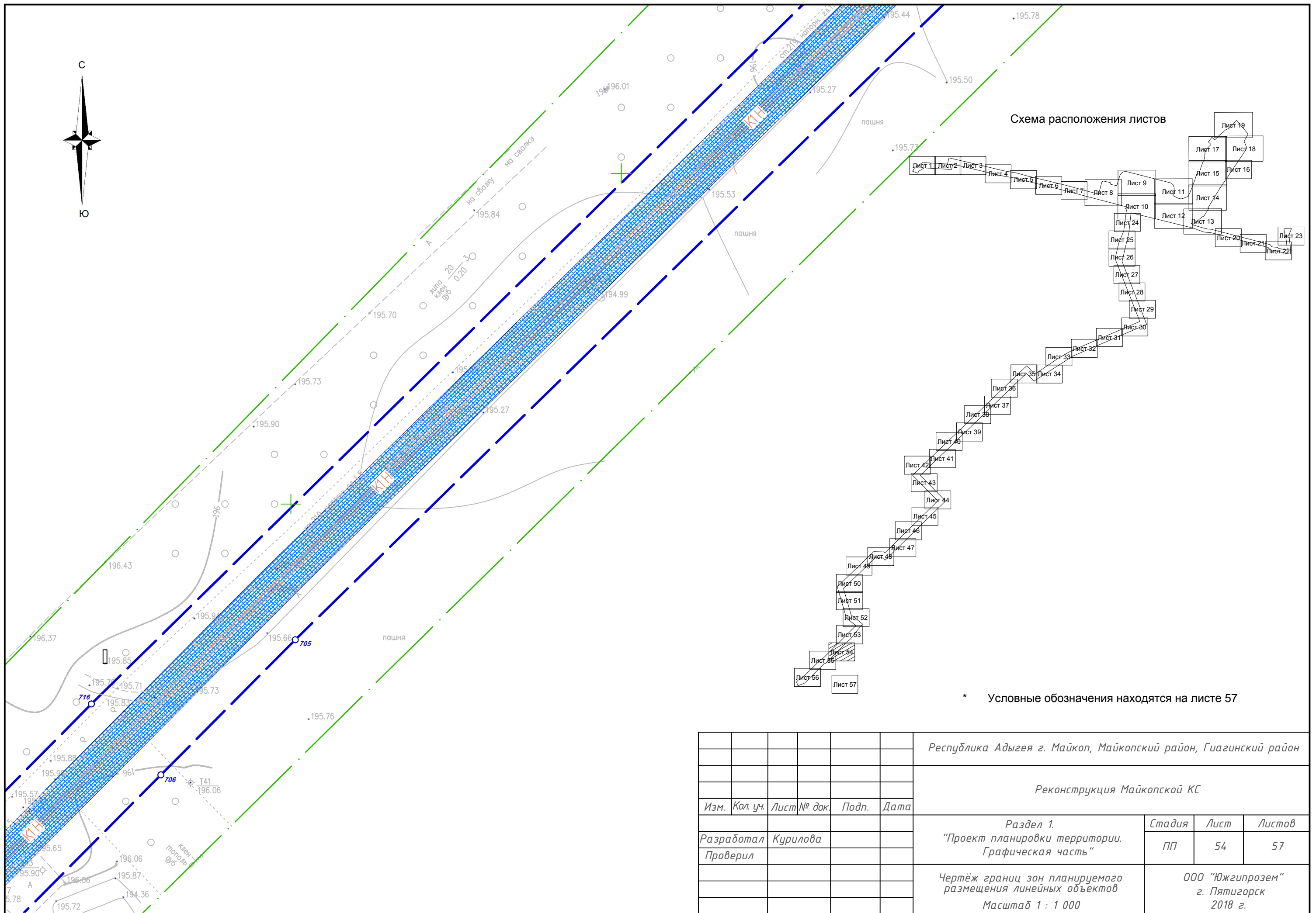


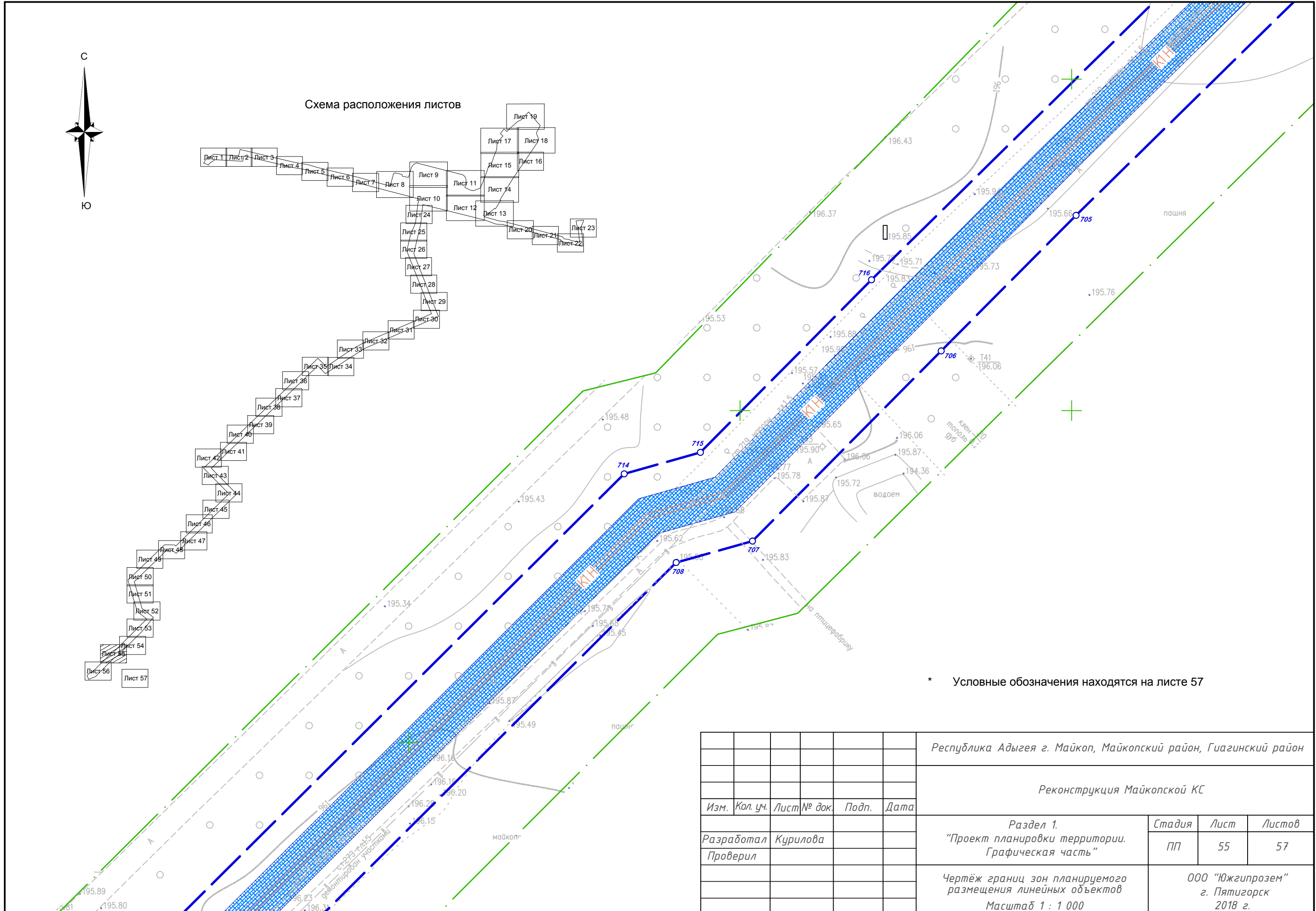
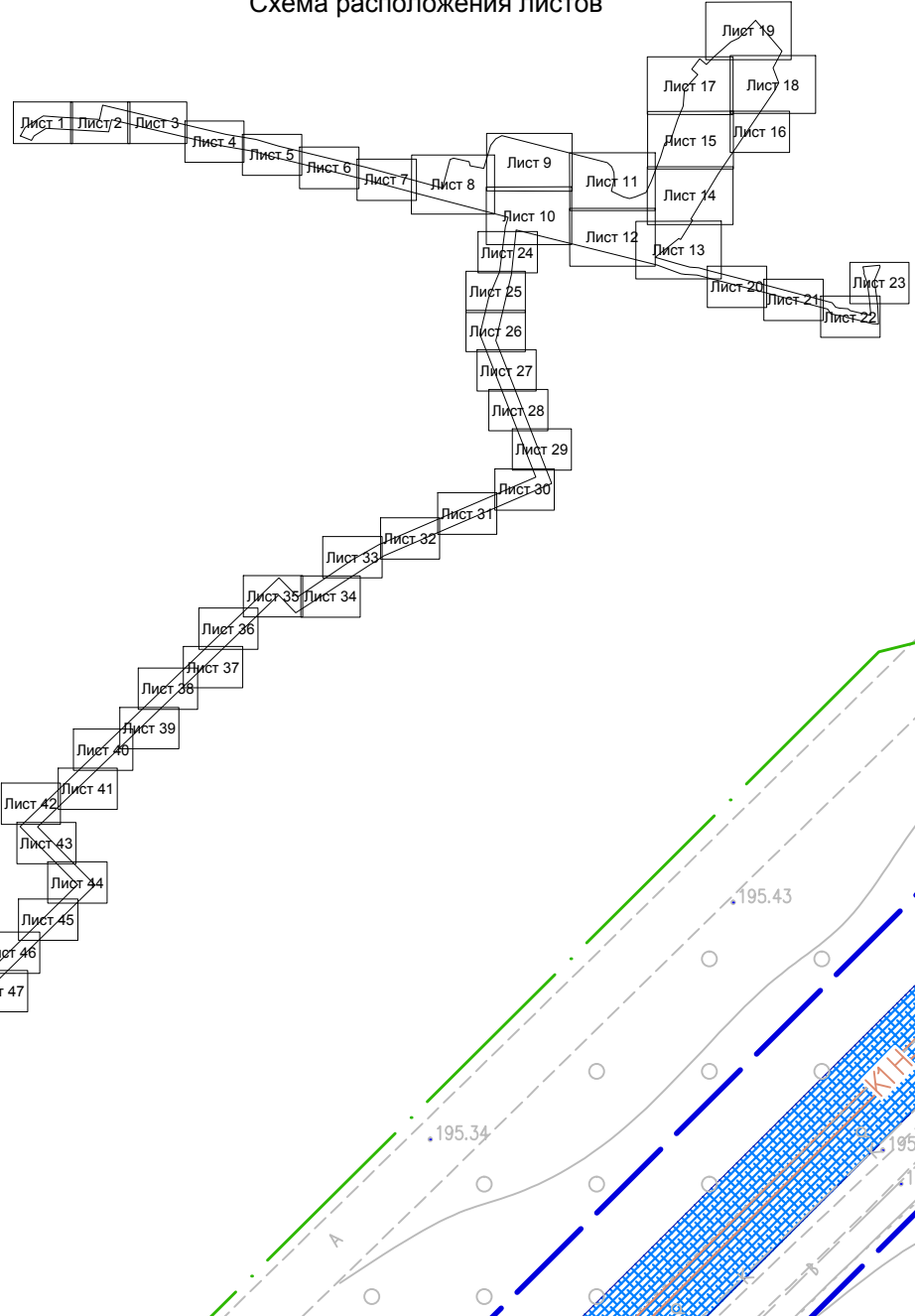
Схема расположения листов

* Условные обозначения находятся на листе 57

Республика Адыгея г. Майкоп, Майкопский район, Гиагинский район					
Реконструкция Майкопской КС					
Изм.	Кол. уч.	Лист № док.	Подп.	Дата	
Разработал	Курилова				Раздел 1. "Проект планировки территории. Графическая часть"
Проверил					Стадия Лист Листов ПП 54 57
Чертёж границ зон планируемого размещения линейных объектов Масштаб 1 : 1 000					ООО "Южгипрозем" г. Пятигорск 2018 г.



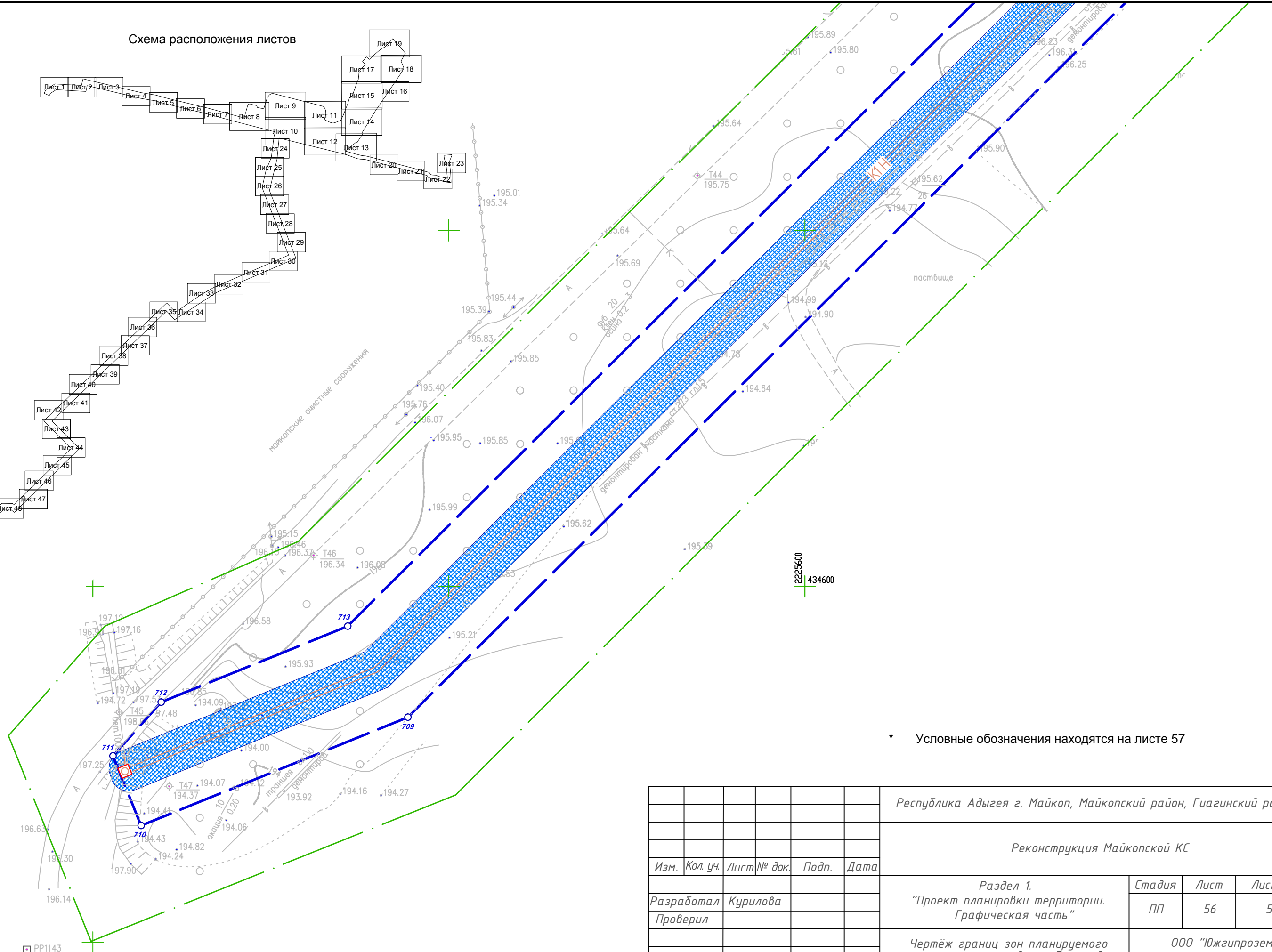
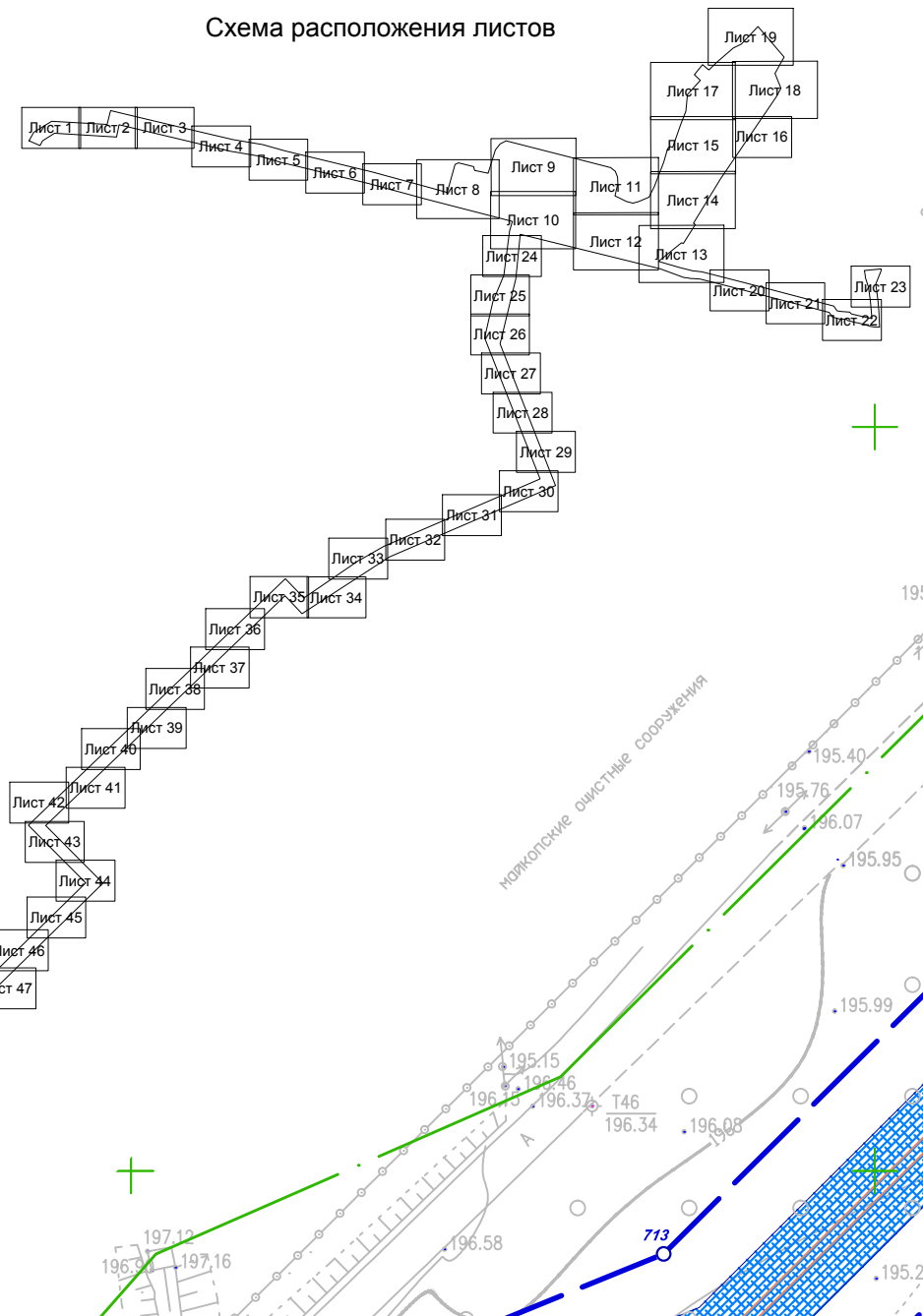
Схема расположения листов



* Условные обозначения находятся на листе 57

Республика Адыгея г. Майкоп, Майкопский район, Гиагинский район					
Реконструкция Майкопской КС					
Изм.	Кол. уч.	Лист № док.	Подп.	Дата	
Разработал	Курилова				Раздел 1. "Проект планировки территории. Графическая часть"
Проверил					Стадия Лист Листов ПП 55 57
Чертёж границ зон планируемого размещения линейных объектов Масштаб 1 : 1 000					ООО "Южгипрозем" г. Пятигорск 2018 г.










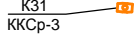

Схема расположения листов



* Условные обозначения находятся на листе 57

					Республика Адыгея г. Майкоп, Майкопский район, Гиагинский район				
					Реконструкция Майкопской КС				
Изм.	Кол. уч.	Лист № док.	Подп.	Дата	Раздел 1. "Проект планировки территории. Графическая часть"	Стадия	Лист	Листов	
Разработал	Проверил	Курилова				ПП	56	57	
					Чертёж границ зон планируемого размещения линейных объектов Масштаб 1 : 1 000		ООО "Южгипрозем" г. Пятигорск 2018 г.		

Условные обозначения к Чертежу границ зон планируемого размещения линейных объектов

- | | | | |
|---|---|---|---|
|  | границы территории, в отношении которой осуществляется подготовка проекта планировки |  | охранная зона КС Майкопская |
|  | границы зон планируемого размещения линейных объектов |  | охранная зона проектируемого газопровода |
|  | характерная точка границы зоны планируемого размещения линейных объектов, её порядковый номер |  | охранная зона бытовой канализации |
|  | газопровод проектируемый |  | охранная зона дождевой канализации |
|  | кабель связи проектируемый |  | охранная зона кабеля электроснабжения |
|  | кабель электроснабжения, напряжением до 1 кВ |  | охранная зона кабеля ТСО |
|  | кабель ТСО |  | охранная зона кабеля проектируемого |
|  | канализация телефонная |  | охранная зона кабеля электрохимзащиты |
|  | трубопровод дождевой канализации |  | охранная зона проектируемой ВЛ-35 кВ |
|  | трубопровод бытовой канализации напорный |  | охранная зона водопровода питьевого |
|  | кабель контрольный |  | охранная зона водопровода противопожарного |
|  | кабель электрохимзащиты |  | проектируемые колодцы с указанием номера и типа |
|  | водопровод питьевой |  | контрольно-измерительный пункт, его нумерация |
|  | водопровод противопожарный |  | колодец бытовой канализации |
|  | ВЛ-35 кВ проектируемая |  | фундамент под знак |
|  | подъездные автодороги проектируемые |  | столбик опознавательный на кабельной трассе |
|  | граница постоянного отвода |  | свеча |
|  | демонтируемый участок газопровода |  | молниеприёмник |

						Республика Адыгея г. Майкоп, Майкопский район, Гуагинский район			
						Реконструкция Майкопской КС			
Изм.	Кол. уч.	Лист	№ док.	Подп.	Дата				
Разработал	Курилова					Проект планировки территории. Графическая часть	Стадия	Лист	Листов
Проверил							ПП	57	57
						Чертеж границ зон планируемого размещения линейных объектов	ООО "Южгипрозем" г. Пятигорск 2018 г.		
							ФОРМАТ А3		